@DISASTER

DDPM MAGAZINE

วารสารกรมป้องกันและบรรเทาสาธารณภัย ปีที่ 5 ฉบับที่ 17 เดือนกรกฎาคม - กันยายน 2568



INSIGHT
SCOOP

ปภ. กับมาตรการเชิงรุก เตรียมรับมือสาธารณภัย ในช่วงฤดูฝน 2568

TECHNOLOGY
& INNOVATION

Thai Disaster Alert แอปพลิเคชัน แจ้งเตือนภัย เพิ่มฟังก์ชันใหม่ เตือนภัยทันใจแม่นยำ

FREE COPY

@DISASTER
DDPM MAGAZINE

[E-BOOK]
www.disaster.go.th

Content

2 Insight Scoop

ปภ. กับมาตรการเชิงรุกเตรียมรับมือสาธารณภัยในช่วงฤดูฝน 2568



6 Technology & Innovation

Thai Disaster Alert แอปพลิเคชันแจ้งเตือนภัย เพิ่มฟังก์ชันใหม่ เตือนภัยทันใจแม่นยำ



10 Community Sharing

Q&A รวมคำถามยอดฮิต feedback จากการทดสอบการแจ้งเตือนภัยด้วย Cell Broadcast



14 เรื่องเล่าเตือนภัย

ภัยพิบัติในหน้าฝน
เรียนรู้ - ปรับตัว...ปลอดภัย



18 Journey เจอนั่น

บอกพิกัด 4 ที่เที่ยวเย็นชุ่มฉ่ำ... ต้อนรับหน้าฝน



20 รู้ทันภัย

"ใช้ไฟบ้าน" อย่างไรให้ปลอดภัย หากเกิดพายุฝนฟ้าคะนอง



6 ทริก ขับรถหน้าฝน... ปลอดภัยทุกเส้นทาง

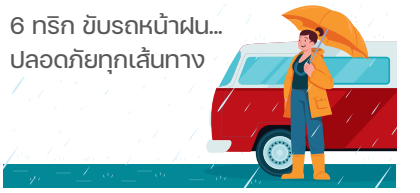

24 Disaster Words

รวมคำศัพท์ภาษาอังกฤษน่ารู้เกี่ยวกับภัยพิบัติ



26 DDPM News

- ปภ. จัดประชุมหารือการจัดการฝึกการบริหารวิกฤตการณ์ระดับชาติด้านสาธารณภัย (C- MEX 25) จากภัยสึนามิ ยกระดับการบริหารจัดการสาธารณภัยให้เป็นไปอย่างมีประสิทธิภาพ ลดความสูญเสียจากภัยพิบัติได้อย่างเป็นรูปธรรม
- ปภ. จับมือ 8 หน่วยงาน ร่วมสนับสนุนข้อมูลการแจ้งเตือนภัยและจัดตั้งห้องปฏิบัติการ (War Room) เพื่อการแจ้งเตือนภัยของชาติด้วยชุดข้อมูลเดียว แบบ One Message
- ปภ. เร่งเพิ่มประสิทธิภาพการแจ้งเตือนภัย - วางแนวทางกระจายข้อมูลผ่านทุกแพลตฟอร์มสื่อ - ระบบขนส่งและคมนาคม
- ปภ. อบรมจัดตั้ง "อส.กู้ภัย" รุ่นแรก เพิ่มศักยภาพ อส. ในการช่วยเหลือประชาชนยามเกิดภัย - เสริมประสิทธิภาพการจัดการภัยในพื้นที่ให้เป็นไปอย่างรวดเร็ว
- ปภ. จัดอบรมพัฒนาศักยภาพเครือข่ายผู้ปฏิบัติงานด้านการประชาสัมพันธ์ (DDPM PR Focal point) สร้างกลไกขับเคลื่อนงานสื่อสารด้านสาธารณภัยที่เข้มแข็ง เสริมการปฏิบัติงานด้านการข่าวให้มีประสิทธิภาพ ยกระดับการสื่อสารสาธารณภัยให้ทันเหตุการณ์ สร้างความเข้าใจที่ถูกต้องแก่ประชาชน

Editor Talk

ประเทศไทยได้เข้าสู่ฤดูฝน ปี 2568 ตั้งแต่ช่วงกลางเดือนพฤษภาคมที่ผ่านมา และจะสิ้นสุดฤดูฝนประมาณช่วงกลางเดือนตุลาคม ซึ่งปีนี้กรมอุตุนิยมวิทยาได้คาดการณ์ปริมาณฝนรวมทั้งประเทศในปีนี้มากกว่าค่าเฉลี่ยประมาณ ร้อยละ 5 โดยเฉพาะช่วงต้นฤดูฝนถึงเดือนกรกฎาคม สำหรับช่วงครึ่งหลังของฤดูฝน (เดือนสิงหาคม-ตุลาคม) ปริมาณฝนจะใกล้เคียงค่าเฉลี่ยปกติ และยังได้มีการคาดการณ์ว่าจะมีพายุหมุนเขตร้อนเคลื่อนเข้าสู่ประเทศไทยประมาณ 1 – 2 ลูก โดยเฉพาะบริเวณภาคตะวันออกเฉียงเหนือและภาคเหนือ ส่งผลให้มีฝนตกหนักถึงหนักมากในหลายพื้นที่ อาจก่อให้เกิดน้ำท่วมฉับพลัน น้ำป่าไหลหลาก และน้ำล้นตลิ่งในบางพื้นที่ จึงขอให้คุณผู้อ่านติดตามพยากรณ์อากาศจากทางราชการและประกาศแจ้งเตือนภัยอยู่เสมอ พร้อมปฏิบัติตามคำแนะนำของเจ้าหน้าที่อย่างเคร่งครัด ก็จะช่วยลดความเสี่ยงและผลกระทบจากสถานการณ์ภัยที่เกิดขึ้นได้ค่ะ

สำหรับ**วารสาร @DISASTER ปีที่ 5 ฉบับที่ 17 เดือนกรกฎาคม - กันยายน 2568** ยังคงมีข้อมูลสาระดี ๆ เกี่ยวกับการป้องกันและบรรเทาสาธารณภัยมาฝากผู้อ่านเหมือนเคย โดยคอลัมน์ Insight Scoop จะชวนคุณผู้อ่านมารู้และเข้าใจถึงมาตรการดี ๆ ของกรมป้องกันและบรรเทาสาธารณภัย ในการดูแลพี่น้องประชาชนรับมือภัยพิบัติหน้าฝนนี้ **“ปภ. กับมาตรการเชิงรุกเตรียมรับมือสาธารณภัยในช่วงฤดูฝน 2568”** ส่วนคอลัมน์ Technology & Innovation จะชวนคุณผู้อ่านทุกท่านมาโหลดแอปพลิเคชันเตือนภัยดี ๆ ที่อัปเกรดฟังก์ชันใหม่เจาะลึกการเตือนภัยถึงระดับพื้นที่ **“Thai Disaster Alert แอปพลิเคชันแจ้งเตือนภัย เพิ่มฟังก์ชันใหม่ เตือนภัย ทันใจ แม่นยำ”** ไปติดตามอ่านกันได้เลยค่ะ ส่วนคอลัมน์ Community Sharing ฉบับนี้ ได้รวมคำถามที่ทุกคนอยากรู้เกี่ยวกับ Cell Broadcast ไว้ที่นี่ที่เดียวกับ **“Q&A รวมคำถามยอดฮิต feedback จากการทดสอบการแจ้งเตือนภัยด้วย Cell Broadcast”** สำหรับคอลัมน์เรื่องเล่าเตือนภัย คุณผู้อ่านเคยนึกสงสัยกันไหมว่าช่วงฤดูฝนทีไร ทำไมถึงเกิดภัยนั่น..นี่..นู่น..เยอะจัง กับ **“ภัยพิบัติในหน้าฝน เรียนรู้ - ปรับตัว...ปลอดภัย”** นอกจากนี้ คอลัมน์ Journey เจอนั่น ฉบับนี้ เรายังพาทุกคนไปเที่ยวแบบ Green Season แบบเขียว ๆ และสดชื่นกับ **“บอกพิกัด 4 ที่เที่ยวเย็นชุ่มฉ่ำ...ต้อนรับหน้าฝน”** มาต่อกันที่คอลัมน์รู้ทันภัย ฉบับนี้เรามีคำแนะนำเกี่ยวกับการปฏิบัติตนในการใช้เครื่องใช้ไฟฟ้า **“‘ใช้ไฟบ้าน’ อย่างไรให้ปลอดภัย หากเกิดพายุฝนฟ้าคะนอง”** และการขับรถอย่างปลอดภัยในหน้าฝน **“6 ทริก ขับรถหน้าฝน... ปลอดภัยทุกเส้นทาง”** และจบท้ายด้วยคอลัมน์ Disaster Words ศัพท์น่ารู้เกี่ยวกับภัยพิบัติในช่วงเดือนกรกฎาคม – กันยายน จะมีคำศัพท์อะไรบ้างไปติดตามอ่านกันได้ในเล่มค่ะ

พลาดไม่ได้กับท้ายเล่มเรายังคงมีกิจกรรมร่วมสนุกตอบคำถามกับคุณผู้อ่านอย่างเช่นเคย อ่านวารสาร @DISASTER จบแล้ว อย่าลืมส่งคำตอบที่ถูกต้องทาง Inbox Facebook กรมป้องกันและบรรเทาสาธารณภัย DDPM กันนะคะ แล้วพบใหม่ฉบับหน้า ...

กองบรรณาธิการ



ที่ปรึกษา
ภาสกร บุญญลักษม์
ชัชดาพร บุญพีระณัช
สหรัฐ วงศ์สกุลวิวัฒน์
ชัยรัตน์ แก้วเพียงเพ็ญ

กองบรรณาธิการ
เดือนเพ็ญ ประทุม
ศิริธร สมสุวรรณ
ฑิตฐิตา ธิติธรรมพฤกษ์
ชุดาภา ภัทรกรรม
อรชพร จิตเพชรสกุล
รัตติยา ทองทับ
เมทินี ประภัสพงษา
วันทนีย์ วรรณโชติ

กรมป้องกันและบรรเทาสาธารณภัย
(กองเผยแพร่และประชาสัมพันธ์)
3/12 ถนนอู่ทองนอก แขวง/เขตดุสิต
กรุงเทพมหานคร 10300
โทรศัพท์ 0 2637 3466
โทรสาร 0 2243 0674
E-mail : publicdpm@gmail.com

Insight Scoop

ปภ. กับมาตรการเชิงรุก เตรียมรับมือสาธารณภัย ในช่วงฤดูฝน 2568

ศิริธร สมสุวรรณ
กองเผยแพร่และประชาสัมพันธ์









ปี พ.ศ. 2568 ประเทศไทยได้ประกาศเข้าสู่ฤดูฝนในเดือนพฤษภาคม ซึ่งกรมป้องกันและบรรเทาสาธารณภัย (ปภ.) ได้ติดตามการรายงานพยากรณ์อากาศจากกรมอุตุนิยมวิทยา พบว่า ปีนี้ปริมาณฝนโดยรวมจะมากกว่าค่าเฉลี่ยประมาณร้อยละ 5 โดยเฉพาะช่วงปลายเดือนพฤษภาคม - กรกฎาคม 2568 บริเวณประเทศไทยตอนบนจะมีฝนตกชุกมากกว่าค่าเฉลี่ย ส่วนในช่วงเดือนสิงหาคม - ตุลาคม 2568 ปริมาณฝนจะใกล้เคียงค่าเฉลี่ยปกติ ยกเว้นภาคใต้ฝั่งตะวันออกที่คาดว่าจะมีฝนน้อยกว่าค่าเฉลี่ยร้อยละ 10 และอาจมีพายุหมุนเขตร้อนเคลื่อนเข้าสู่ประเทศไทย ประมาณ 1 - 2 ลูก โดยเฉพาะบริเวณภาคตะวันออกเฉียงเหนือและภาคเหนือ ซึ่งจะส่งผลให้มีฝนตกหนักถึงหนักมากในหลายพื้นที่ และอาจก่อให้เกิดน้ำท่วมฉับพลัน น้ำป่าไหลหลาก และน้ำล้นตลิ่งในบางพื้นที่

กรมป้องกันและบรรเทาสาธารณภัย (ปภ.) กระทรวงมหาดไทย ในฐานะหน่วยงานกลางของรัฐในการดำเนินการป้องกันและบรรเทาสาธารณภัยของประเทศได้รับนโยบายจากรัฐบาลและกระทรวงมหาดไทย ในการเตรียมความพร้อมรับสถานการณ์อุทกภัยฤดูฝน มาสู่การปฏิบัติ โดยประสานทุกจังหวัดและกรุงเทพมหานคร ให้เตรียมพร้อมรับมือสถานการณ์อุทกภัยให้เป็นไปตามกฎหมายว่าด้วยการป้องกันและบรรเทาสาธารณภัย รวมถึงกำหนดมาตรการเชิงรุกด้วยการบูรณาการความร่วมมือกับหน่วยงานที่เกี่ยวข้อง เพื่อให้สามารถบริหารจัดการสาธารณภัยในช่วงฤดูฝน ปี 2568 ได้อย่างมีประสิทธิภาพ ดังนี้



มาตรการด้านการเตรียมความพร้อม

กำหนดแนวทางปฏิบัติใน**การเฝ้าระวัง ติดตามสถานการณ์และเหตุการณ์ที่อาจส่งผลให้เกิดสาธารณภัย** โดยบูรณาการร่วมกับหน่วยงานด้านการพยากรณ์ในการติดตามคาดการณ์สภาพอากาศ ปริมาณฝน ระดับน้ำ รวมถึงวิเคราะห์ประเมินแนวโน้มสถานการณ์ และแจ้งเตือนอย่างต่อเนื่อง กรณีประเมินสถานการณ์แล้วพบว่ามีภาวะเสี่ยงอันตราย สถานการณ์มีแนวโน้มจะรุนแรง และเข้าเกณฑ์การแจ้งเตือนภัย กรมป้องกันและบรรเทาสาธารณภัย (ปภ.) จะทำการแจ้งเตือนภัยแบบระบุพื้นที่เป้าหมายชัดเจนในรูปแบบที่เหมาะสม ไม่ว่าจะเป็นโทรสารทางราชการ อุปกรณ์เตือนภัยที่ติดตั้งอยู่ในพื้นที่ รวมถึงการส่ง SMS แจ้งเตือนผ่านโทรศัพท์มือถือด้วยระบบ Cell Broadcast ที่รวดเร็วและทันต่อเหตุการณ์ นอกจากนี้ยังได้บูรณาการข้อมูลระหว่างหน่วยงานเพื่อใช้สนับสนุนการตัดสินใจของผู้อำนวยการแต่ละระดับในการแจ้งเตือนประชาชน และเตรียมการเผชิญเหตุให้เหมาะสมกับสถานการณ์และสภาพพื้นที่ นอกจากนี้ ยังได้ประสานให้จังหวัด**ทบทวนและจัดทำแผนเผชิญเหตุอุทกภัยพร้อมทั้งซักซ้อมแนวทางปฏิบัติ**ตามแผนเผชิญเหตุร่วมกับหน่วยงานที่เกี่ยวข้อง เพื่อให้เข้าใจกลไกการปฏิบัติงานร่วมกันอย่างเป็นเอกภาพ ซึ่งในแผนเผชิญเหตุกำหนดให้มีการปรับปรุงข้อมูลระดับพื้นที่ให้เป็นปัจจุบัน สามารถนำไปวางแผนบริหารจัดการสาธารณภัยได้ เช่น ข้อมูลประชากรกลุ่มเปราะบาง จุดพื้นที่ปลอดภัย การมอบหมายภารกิจแก่หน่วยงาน ช่องทางการสื่อสาร บัญชีรายการเครื่องจักรกลสาธารณภัย รายชื่อผู้เชี่ยวชาญด้านต่าง ๆ ในพื้นที่ เบอร์โทรศัพท์ผู้ประสานงาน เพื่อให้แผนเผชิญอุทกภัยมีความสมบูรณ์



สามารถใช้เป็นเครื่องมือช่วยในการบริหารจัดการอุทกภัยในพื้นที่ได้ และที่สำคัญกรมป้องกันและบรรเทาสาธารณภัย **เตรียมความพร้อมของทรัพยากรและเครื่องจักรกลสาธารณภัยแบบเชิงรุก** โดยสั่งการให้ทุกศูนย์ป้องกันและบรรเทาสาธารณภัยเขตทุกแห่งทั่วประเทศ ตรวจสอบเครื่องจักรกลสาธารณภัย โดยเฉพาะเครื่องมืออุปกรณ์สำหรับใช้ในการเฝ้าระวังอุทกภัยและแจ้งเตือนภัยให้พร้อมปฏิบัติงาน ตลอด 24 ชั่วโมง สามารถออกปฏิบัติหน้าที่ทันทีที่ได้รับการร้องขอ รวมถึงได้จัดส่งเครื่องจักรกลสาธารณภัยและชุดปฏิบัติการ ปภ. ไปประจำอยู่ในพื้นที่เสี่ยงอุทกภัยเป็นการล่วงหน้า อาทิ เครื่องสูบน้ำ เรือท้องแบนพร้อมเครื่องยนต์เรือ รถปฏิบัติการเคลื่อนย้ายผู้ประสบภัย รถผลิตน้ำดื่ม รถบรรทุกติดตั้งเครน อุปกรณ์กู้ภัยทางน้ำ ฯลฯ เพื่อเตรียมความพร้อมในการป้องกันและแก้ไขปัญหาจุดเสี่ยงอุทกภัยที่อาจเกิดขึ้นในพื้นที่ นอกจากนี้ ยังได้สนับสนุนเครื่องจักรกลสาธารณภัยให้แก่องค์กรปกครองส่วนท้องถิ่นและองค์กรสาธารณกุศล เพื่อเสริมศักยภาพการปฏิบัติงานให้แก่พื้นที่ให้เป็นไปอย่างรวดเร็ว รวมไปถึงการเร่ง**สร้างการรับรู้ให้ประชาชน** ผ่านสื่อทุกช่องทาง เพื่อแจ้งข่าวสารให้ประชาชนในพื้นที่เสี่ยงอุทกภัยทราบสถานการณ์ รับรู้แนวทางการเตรียมความพร้อมรับมือ และแนวทางปฏิบัติตนให้ปลอดภัยเมื่อต้องเผชิญกับเหตุการณ์ที่มักเกิดขึ้นในช่วงฤดูฝน อาทิ เหตุการณ์ไฟฟ้ารั่ว ฟ้าผ่า การจมน้ำ ฯลฯ โดยกรมป้องกันและบรรเทาสาธารณภัย (ปภ.) ได้ร่วมมือกับหน่วยงานในสังกัดกระทรวงมหาดไทย โดยการใช้กลไกท้องถิ่นและท้องที่ กำนัน ผู้ใหญ่บ้าน ผู้บริหารองค์กรปกครองส่วนท้องถิ่น ร่วมสร้างความเข้าใจเรื่องการให้ความช่วยเหลือผู้ประสบภัย ช่องทางการให้ความช่วยเหลือจากภาครัฐและการสื่อสารข่าวสาธารณภัย เพื่อให้ประชาชนตระหนักรู้ในสถานการณ์และการปฏิบัติตนได้อย่างถูกต้องเมื่อเกิดภัยพิบัติ











มาตรการด้านการเผชิญเหตุ

เมื่อเกิดหรือคาดว่าจะเกิดสถานการณ์อุทกภัย ทั้งจังหวัด อำเภอ และองค์กรปกครองส่วนท้องถิ่น จะจัดตั้งศูนย์บัญชาการเหตุการณ์เพื่อเป็นศูนย์ควบคุม สั่งการ และอำนวยการในการระดมสรรพกำลัง ประสานการปฏิบัติระหว่างหน่วยงานในพื้นที่ ขณะที่กรมป้องกันและบรรเทาสาธารณภัย (ปภ.) จะประสานและอำนวยการปฏิบัติให้เป็นไปตามพระราชบัญญัติป้องกันและบรรเทาสาธารณภัย พ.ศ. 2550 และแผนการป้องกันและบรรเทาสาธารณภัยแห่งชาติ พ.ศ. 2564 – 2570 และ**เร่งให้ความช่วยเหลือประชาชนที่ประสบภัยอย่างรวดเร็ว** ทันท่วงที โดยการจัดตั้งศูนย์พักพิงชั่วคราวที่ได้มาตรฐาน และมีสิ่งอำนวยความสะดวกที่จำเป็น ครบถ้วน การจัดตั้งโรงครัวกลางเพื่อประกอบอาหารช่วยเหลือผู้ประสบภัยและมอบถุงยังชีพที่ได้คุณภาพเพื่อบรรเทาความเดือดร้อนในเบื้องต้นให้แก่ผู้ประสบภัย และเน้นย้ำให้จังหวัดให้ความสำคัญกับการติดตามคาดการณ์สภาพอากาศ ปริมาณน้ำฝน ระดับน้ำ และทำการแจ้งเตือนให้ประชาชนทราบอย่างต่อเนื่อง หากประเมินสถานการณ์ในพื้นที่แล้วมีความเสี่ยงสูงที่จะเกิดสถานการณ์อุทกภัยที่อาจส่งผลกระทบต่อชีวิตและทรัพย์สินของประชาชน ให้ดำเนินการตามแผนเผชิญเหตุอุทกภัย โดยอพยพประชาชนไปยังพื้นที่ปลอดภัย/จุดรองรับการอพยพ เพื่อลดความเสี่ยงอันตรายที่อาจจะเกิดขึ้นให้มีน้อยที่สุด

มาตรการด้านการฟื้นฟู



เมื่อสถานการณ์คลี่คลาย กรมป้องกันและบรรเทาสาธารณภัย (ปภ.) ได้เน้นย้ำให้จังหวัดเร่งสำรวจความเสียหายและผลกระทบที่เกิดขึ้นให้ครอบคลุมทุกด้าน ทั้งด้านชีวิต ด้านที่อยู่อาศัย ด้านการเกษตร ด้านสิ่งสาธารณูปโภคและสิ่งสาธารณะประโยชน์ ฯลฯ พร้อมทั้งให้ความช่วยเหลือผู้ประสบภัยตามระเบียบ หลักเกณฑ์ และแนวทางปฏิบัติที่กำหนดอย่างรวดเร็ว ทั่วถึง และเป็นธรรม ตลอดจนให้ความสำคัญกับการดูแลสภาพจิตใจของผู้ได้รับผลกระทบจากสถานการณ์อุทกภัย

มาตรการเชิงรุกในการเตรียมความพร้อมรับสถานการณ์อุทกภัยฤดูฝน ของ ปภ. ที่เน้นการวางแผนการทำงานในระดับพื้นที่ล่วงหน้าด้วยการจัดสรรทรัพยากรที่เหมาะสมกับบริบทของพื้นที่ การติดตามสถานการณ์และแจ้งเตือนภัยที่รวดเร็ว แม่นยำ และสร้างการรับรู้ให้แก่ประชาชนที่ถูกต้องเกี่ยวกับภัยพิบัติ อีกทั้งมาตรการด้านการเผชิญเหตุที่มุ่งช่วยเหลือผู้ประสบภัยอย่างรวดเร็ว และมาตรการฟื้นฟูที่ต้องทั่วถึงและเป็นธรรม ถือเป็นการเตรียมความพร้อม ป้องกัน และแก้ไขปัญหาอุทกภัยตลอดช่วงฤดูฝนที่ ปภ. ปฏิบัติอย่างครอบคลุมในทุกพื้นที่เสี่ยง เพื่อให้การบริหารจัดการอุทกภัยในช่วงฤดูฝน ปี 2568 ของประเทศไทยเป็นไปอย่างมีประสิทธิภาพ สร้างความปลอดภัยจากภัยพิบัติที่ยั่งยืนแก่ประชาชน

Technology & Innovation

Thai Disaster Alert
แอปพลิเคชันแจ้งเตือนภัย

วันทนีย์ วรรณโชติ
กองเผยแพร่และประชาสัมพันธ์



ในยุคที่เทคโนโลยีดิจิทัลเข้ามามีบทบาทในทุกมิติของชีวิตประจำวัน การนำเทคโนโลยีมาประยุกต์ใช้เพื่อการแจ้งเตือนภัยและการจัดการภัยพิบัติจึงเป็นอีกหนึ่งแนวทางสำคัญที่ช่วยลดความสูญเสียทั้งชีวิตและทรัพย์สินของประชาชน แอปพลิเคชัน Thai Disaster Alert ก็เป็นหนึ่งในการพัฒนาทางนวัตกรรมที่ ปภ. ได้นำมาใช้เพื่อเพิ่มประสิทธิภาพการแจ้งเตือนภัยในระดับชุมชนและระดับประเทศ คอลัมน์ Technology & Innovation ฉบับนี้ จะพาทุกท่านมาทำความรู้จักกับฟังก์ชันที่สำคัญต่าง ๆ รวมถึงฟังก์ชันที่ได้มีการอัปเกรดขึ้นมาใหม่ของแอปพลิเคชัน Thai Disaster Alert จะมีอะไรที่น่าสนใจบ้างไปติดตามกันได้เลย

Thai Disaster Alert หรือ TDA เป็นแอปพลิเคชันที่พัฒนาโดยกรมป้องกันและบรรเทาสาธารณภัย (ปภ.) เพื่อใช้สำหรับการแจ้งเตือนสาธารณภัยและเหตุการณ์ฉุกเฉินต่าง ๆ ให้กับประชาชนแบบเรียลไทม์ ไม่ว่าจะเป็นแผ่นดินไหว น้ำท่วม ดินถล่ม พายุ ไฟป่า หรือแม้กระทั่งอุบัติเหตุร้ายแรงที่ส่งผลกระทบในวงกว้าง ตัวแอปพลิเคชันออกแบบมาเพื่อให้ใช้งานได้ง่าย รองรับทั้ง 2 ภาษาไม่ว่าจะเป็นภาษาไทยหรือภาษาอังกฤษ และยังสามารถเข้าถึงได้จากสมาร์ตโฟนทั่วไป ซึ่งถือเป็นการลดช่องว่างทางเทคโนโลยีในกลุ่มประชากรหลากหลายช่วงวัยและพื้นที่ ความโดดเด่นของ Thai Disaster Alert อยู่ที่ระบบการแจ้งเตือนที่อ้างอิงข้อมูลจากหน่วยงานที่รับผิดชอบโดยตรงทั้งภายในประเทศและต่างประเทศ โดยข้อมูลเหล่านี้จะถูกรวบรวมและประมวลผลออกมาในรูปแบบของข้อมูลทางการที่เชื่อถือได้ และแผนที่ดิจิทัลที่ผู้ใช้งานสามารถดูได้ว่าในบริเวณที่ตนเองอาศัยอยู่นั้นมีภัยพิบัติใดเกิดขึ้นหรือมีแนวโน้มที่จะเกิดภัยใดบ้างในช่วงเวลาข้างหน้า สำหรับใครที่ดาวน์โหลดแอปพลิเคชัน TDA มาใช้ตั้งแต่แรกเริ่มแล้วจะคุ้นเคยดีว่ามีฟังก์ชันการใช้งานที่หลากหลาย ได้แก่



การแจ้งเตือนสาธารณภัย ที่ผู้ใช้งานสามารถเลือกพื้นที่จังหวัดที่ต้องการรับข้อมูลแจ้งเตือนภัยได้ถึง 3 จังหวัด โดยเมื่อเกิดภัยพิบัติขึ้นแอพพลิเคชันจะแจ้งเตือนอัตโนมัติ เพื่อให้รับทราบข้อมูลการแจ้งเตือนได้อย่างรวดเร็ว



ข่าวสาธารณภัย แสดงข่าวสาธารณภัยในพื้นที่ต่าง ๆ ซึ่งสามารถเลือกประเภทของภัยที่สนใจ และสามารถระบุช่วงเวลาที่ต้องการอ่านข่าวได้



สถานีโทรมาตรวัดสภาพอากาศ แสดงข้อมูลพยากรณ์อากาศ ความชื้น ปริมาณฝน ความกดอากาศ และคาดการณ์อากาศล่วงหน้า



คุณภาพอากาศและเรดาร์ฝน แสดงข้อมูลคุณภาพอากาศ PM 2.5 พร้อมทั้งแสดงข้อมูลสภาพอากาศจากเรดาห์ฝน



ปริมาณน้ำในเขื่อน แสดงข้อมูลปริมาณน้ำในเขื่อนทั่วประเทศและปริมาณน้ำในเขื่อนแต่ละแห่ง



แผนที่ข่าว แสดงข้อมูลสาธารณภัยและข้อมูลทางถนนในรูปแบบของหมุด สามารถดูรายละเอียดรวมทั้งแชร์ไปยังแอปพลิเคชันอื่น ๆ ได้

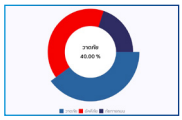

สถิติสาธารณภัย แสดงข้อมูลสถิติสาธารณภัยประเภทต่าง ๆ ซึ่งสามารถเลือกดูสถิติได้ทั้งแบบรายวัน รายสัปดาห์ รายเดือน และรายปี



สรุปสาธารณภัยจังหวัด แสดงข้อมูลพยากรณ์อากาศ ปริมาณฝน น้ำในอ่างเก็บน้ำ สถิติอุบัติเหตุทางถนน ระดับน้ำในแม่น้ำ และการแจ้งเตือนของแต่ละจังหวัด





จาก 8 ฟังก์ชันหลักของ TDA ที่ออกแบบมาเพื่อประโยชน์ในการแจ้งเตือนภัยแบบเรียลไทม์ ปภ. ได้พัฒนาฟังก์ชันการใช้งานเพิ่มขึ้นมาเพื่ออำนวยความสะดวกให้แก่ประชาชนและเพื่อตอบสนองการแจ้งเตือนภัยให้สอดรับกับสถานการณ์ปัจจุบันมากยิ่งขึ้น

1 Upgrade แผนที่สาธารณภัย

เป็นฟังก์ชันที่มีมาพร้อมแอปพลิเคชันตั้งแต่เริ่มแรก ซึ่งระบบจะบริการข้อมูลในรูปแบบของแผนที่แสดงการแจ้งเตือนสาธารณภัยในพื้นที่ต่าง ๆ ของประเทศไทย โดยอ้างอิงข้อมูลจากการแจ้งเตือนสาธารณภัยประจำวันของ ปภ. โดยระบบจะ Highlight สีเฉพาะพื้นที่จังหวัดที่เกิดสาธารณภัย ปัจจุบัน ปภ. ได้มีการพัฒนาให้ตอบโจทย์สถานการณ์ในปัจจุบันมากยิ่งขึ้น โดยเพิ่มระดับความละเอียดของการแจ้งเตือนจากระดับจังหวัดลงสู่ระดับอำเภอ ซึ่งช่วยให้ผู้ใช้งานสามารถรับข้อมูลที่เฉพาะเจาะจงในพื้นที่ของตนได้ดียิ่งขึ้น ทั้งยังสามารถนำข้อมูลไปใช้ประกอบการตัดสินใจและการวางแผนรับมือได้อย่างมีประสิทธิภาพ โดยวิธีการเข้าใช้งานฟังก์ชันนี้ก็แสนง่ายดาย

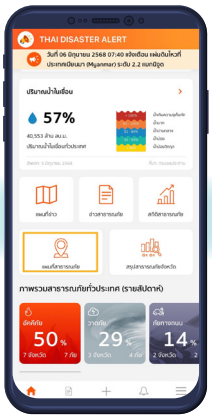

เข้าไปที่หน้าหลักของแอปพลิเคชัน
มองหาข้อความแผนที่สาธารณภัย

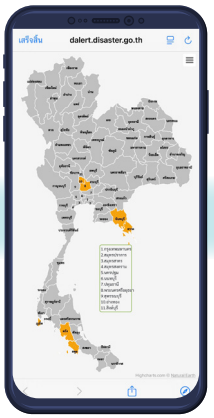

เมื่อกดเข้าไปจะเห็นแผนที่
และจังหวัดที่เกิดสาธารณภัย
ซึ่งมีการ Highlight สีเหลือง

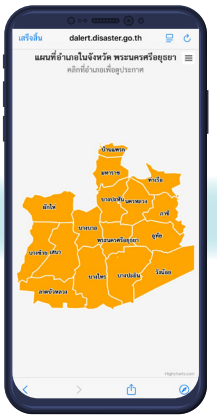

กดเลือกอำเภอที่สนใจ
ติดตามข่าวสาร
การแจ้งเตือนภัย



จะปรากฏข่าว
การแจ้งเตือนภัย
ของอำเภอที่เลือก

2 Upgrade การแจ้งเตือนแผ่นดินไหว

เป็นอีกหนึ่งฟังก์ชันที่ได้รับการพัฒนาขึ้นเพื่อแจ้งข่าวการเกิดแผ่นดินไหว ซึ่งหากเกิดแผ่นดินไหวทั้งในประเทศและต่างประเทศ จะมีข้อความแจ้งเตือนขึ้นที่ฟีดด้านบนของแอปพลิเคชันแบบเรียลไทม์ ซึ่งในข้อความจะระบุวัน เดือน ปี เวลา สถานที่ และระดับความรุนแรงของแผ่นดินไหวที่เกิดขึ้น โดยข้อมูลการแจ้งเตือนนั้นอ้างอิงจากสำนักเฝ้าระวังแผ่นดินไหว กรมอุตุนิยมวิทยา จึงเป็นข้อมูลที่เป็นทางการและเชื่อถือได้ ถือเป็นฟังก์ชันที่มีความสำคัญอย่างยิ่งต่อความปลอดภัยของประชาชนในยุคที่โลกมีความผันผวนและเกิดภัยพิบัติขึ้นบ่อยครั้ง เพราะไม่เพียงแต่ช่วยให้ผู้ใช้งานรับรู้สถานการณ์ภัยเท่านั้น แต่ยังช่วยลดความตื่นตระหนกและสามารถเตรียมตัวปฏิบัติตนได้อย่างถูกต้องและปลอดภัยจากเหตุแผ่นดินไหว



3 Upgrade แจ้งเตือนพื้นที่เฝ้าระวังน้ำท่วมฉับพลัน

ฟังก์ชันใหม่ที่ออกแบบมาเพื่อยกระดับการจัดการอุทกภัยให้ลึกลงไปในระดับพื้นที่ ซึ่งจะวิเคราะห์ข้อมูลพื้นที่ที่ต้องเฝ้าระวังน้ำท่วมฉับพลันและน้ำป่าไหลหลาก โดยเชื่อมโยงข้อมูลจากสถาบันสารสนเทศทรัพยากรน้ำ (องค์การมหาชน) ซึ่งจะมีการวิเคราะห์ข้อมูลลงไประดับรายตำบลเพื่อทำการแจ้งเตือนล่วงหน้า 48 ชั่วโมง เพื่อให้ประชาชนสามารถเตรียมความพร้อมและวางแผนรับมือได้ทันสถานการณ์ สอดคล้องกับแนวทางการบริหารจัดการภัยพิบัติที่มีประชาชนเป็นศูนย์กลาง

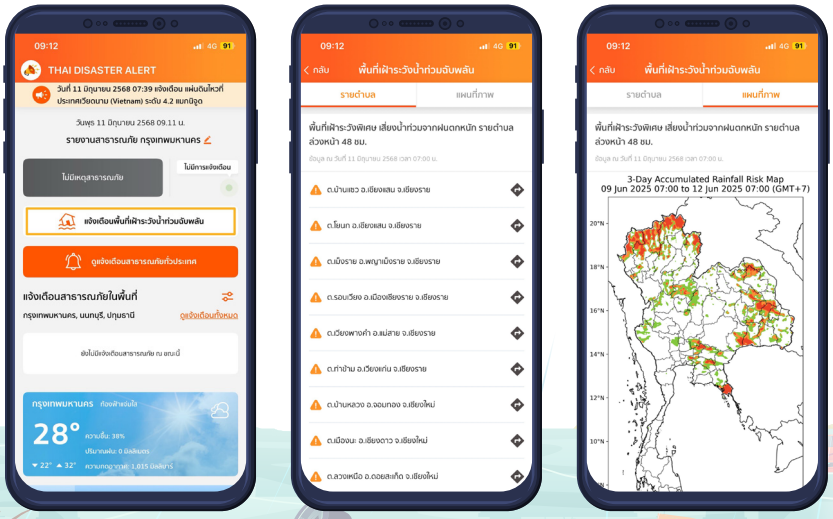

Thai Disaster Alert ถือเป็นการบูรณาการข้อมูลจากหลากหลายแหล่งและการประมวลผลแบบเรียลไทม์ ซึ่งสะท้อนให้เห็นถึงศักยภาพของเทคโนโลยีดิจิทัลในการแก้ปัญหาภัยพิบัติที่ซับซ้อนและหลากหลาย ที่ผู้ใช้งานสามารถเข้าถึงข้อมูลได้ตลอด 24 ชั่วโมง ทำให้แอปพลิเคชันนี้กลายเป็นเครื่องมือสำคัญในระบบการจัดการภัยพิบัติของประเทศไทย Thai Disaster Alert จึงไม่ใช่เพียงแค่แอปพลิเคชันหนึ่งตัวแต่คือการเปลี่ยนแนวคิดจากการ **“รับมือ”** ไปสู่การ **“เตรียมพร้อมล่วงหน้า”** ซึ่งเป็นหัวใจสำคัญของการจัดการความเสี่ยงจากภัยพิบัติ TDA ไม่ได้เพียงเป็นตัวแทนของเทคโนโลยีเพื่อการเตือนภัยเท่านั้น แต่ยังเป็นภาพสะท้อนของการใช้เทคโนโลยีเพื่อสร้างสังคมที่ปลอดภัย ผู้ใช้งานสามารถดาวโหลดน์แอปพลิเคชัน Thai Disaster Alert ได้ฟรี ผ่านทั้งระบบ IOS และ Android เพียงค้นหาชื่อ **Thai Disaster Alert**

ผู้ใช้งานระบบ IOS
สามารถดาวน์โหลดได้
ทาง App Store

SCAN ME



ผู้ใช้งานระบบ Android
สามารถดาวน์โหลดได้ทาง
Google Play Store

SCAN ME

Community Sharing

Q&A รวมคำถามยอดฮิต

FEEDBACK จากการทดสอบการแจ้งเตือนภัยด้วย Cell Broadcast



อรชพร จิตเพชรสกุล
กองเผยแพร่และประชาสัมพันธ์

หลังจากที่กรมป้องกันและบรรเทาสาธารณภัย (ปภ.) ได้ทดสอบระบบการแจ้งเตือนภัยผ่านสัญญาณโทรศัพท์ เคลื่อนที่ (Cell Broadcast) ไปเมื่อวันที่ 2, 7 และ 13 พฤษภาคม 2568 ที่ผ่านมา เชื่อว่าหลายคนคงมีคำถามและความเห็นมากมายเกี่ยวกับการแจ้งเตือนภัยด้วย Cell Broadcast ไม่ว่าจะเป็นระบบนี้คืออะไร ทำงานอย่างไร ต้องทำอย่างไรถึงจะได้รับข้อความ ทำไมถึงไม่ได้รับข้อความทั้ง ๆ ที่อยู่ในพื้นที่ และอื่น ๆ อีกมากมาย เพื่อให้ประชาชนรู้จักระบบ Cell Broadcast ดียิ่งขึ้น เข้าใจรูปแบบในการทำงาน และพร้อมสำหรับการแจ้งเตือนภัยในอนาคต คอลัมน์ Community Sharing ฉบับนี้ จึงได้รวบรวมคำถาม และ feedback จากการทดสอบระบบ Cell Broadcast ทั้ง 3 ครั้งที่ผ่านมา และไปหาคำตอบจากผู้ปฏิบัติงานด้านนี้โดยตรงมาให้ทุกคนแล้วจะมีเรื่องไหน ประเด็นอะไรบ้างไปติดตามพร้อม ๆ กันเลยค่ะ



Q : ระบบ CELL BROADCAST คืออะไร?



ระบบการแจ้งเตือนภัยผ่านสัญญาณโทรศัพท์เคลื่อนที่ (Cell Broadcast) เป็นระบบการแจ้งเตือนภัยที่ใช้เทคโนโลยีกระจายสัญญาณ (Broadcasting) ของเครือข่ายโทรศัพท์เคลื่อนที่ผ่านช่องสัญญาณที่มีการเตรียมไว้เพื่อเหตุฉุกเฉิน ซึ่งแยกออกจากช่องสัญญาณปกติโดยเฉพาะ ทำให้การส่งข้อมูลแจ้งเตือนภัยมีความเสถียร ไม่เกิดการติดขัดของสัญญาณ ส่งผลให้สามารถส่งข้อมูลไปยังโทรศัพท์มือถือของประชาชนได้อย่างรวดเร็ว อีกทั้งยังสามารถกำหนดพื้นที่ที่ต้องการส่งข้อมูลแจ้งเตือนภัยได้อย่างแม่นยำ มีเสียงแจ้งเตือนที่มีเอกลักษณ์เฉพาะทำให้ประชาชนทราบในทันทีว่าเป็นเหตุฉุกเฉิน ซึ่งประชาชนจะได้ยินเสียงสัญญาณและได้รับข้อความแจ้งเตือนโดยอัตโนมัติ ไม่ต้องดาวน์โหลดแอปพลิเคชันและไม่ต้องสมัครรับบริการแต่อย่างใด

Q : ปภ. ได้ทำการทดสอบระบบไปเมื่อเดือน พ.ค. ที่ผ่านมา แต่อยู่ ๆ ถึงมีข่าวว่าระบบจะพร้อมใช้งานเต็มรูปแบบภายในเดือน ก.ค. 68



จริง ๆ แล้ว ระบบการแจ้งเตือนภัยด้วย Cell Broadcast ยังอยู่ในระหว่างการพัฒนาและเชื่อมโยงระบบให้สมบูรณ์พร้อมใช้งานเต็มรูปแบบ แต่ด้วยสถานการณ์ภัยพิบัติที่เกิดขึ้นที่ทวีความรุนแรงและเกิดขึ้นอย่างรวดเร็ว ทำให้ ปภ. ตัดสินใจนำระบบนี้มาใช้งานทันที ภายใต้ชื่อ “Virtual Cell Broadcast” โดยปรับกระบวนการทำงานร่วมกับผู้ให้บริการเครือข่ายมือถือทั้ง 3 ข่าย โดยเมื่อเกิดหรือคาดว่าจะเกิดภัยพิบัติขึ้น ปภ. จะส่งข้อมูลการแจ้งเตือนภัยให้ผู้ให้บริการเครือข่ายมือถือทำการส่งข้อมูลแจ้งเตือนประชาชนต่อไป และในระหว่างนี้ ปภ. จะเร่งวางระบบการแจ้งเตือนภัยในส่วนของ Cell Broadcast Entity (CBE) และเชื่อมโยงการทำงานกับ Cell Broadcast Center (CBC) ของผู้ให้บริการเครือข่ายมือถือให้แล้วเสร็จ โดยเมื่อดำเนินการแล้วเสร็จและระบบพร้อมใช้งานอย่างเต็มรูปแบบ จะทำให้ ปภ. สามารถส่งข้อความแจ้งเตือนภัยไปยังมือถือของประชาชนได้โดยไม่ต้องผ่านผู้ให้บริการเครือข่ายมือถืออีกต่อไป ซึ่งนอกจากจะช่วยประหยัดเวลาในการดำเนินการแล้ว ยังช่วยให้การแจ้งเตือนภัยมีความแม่นยำมากกว่าเดิม เนื่องจาก CBE มาพร้อมกับระบบ Geofencing ที่จะช่วยกำหนดขอบเขตทางภูมิศาสตร์ในการได้รับข้อความอย่างชัดเจน ทำให้การแจ้งเตือนภัยเป็นไปตามกรอบที่ ปภ. วางไว้อย่างแม่นยำ ไม่ล้นออกนอกพื้นที่

Q : ทำไมถึงไม่ได้รับข้อความแจ้งเตือนภัย ทั้งที่อยู่ในพื้นที่ทดสอบระบบ



สาเหตุของการไม่ได้รับข้อความแจ้งเตือนภัยทั้ง ๆ ที่อยู่ในพื้นที่ทดสอบมีหลายประการ แต่ประการแรกคือการที่ระบบปฏิบัติการของโทรศัพท์ที่ใช้อยู่นั้นไม่รองรับการแจ้งเตือนภัยด้วย Cell Broadcast ซึ่งโทรศัพท์มือถือที่จะได้รับการแจ้งเตือนจะต้องเป็นโทรศัพท์มือถือที่มีการอัปเดตระบบปฏิบัติการให้เป็นปัจจุบัน หรืออย่างน้อยที่สุด สำหรับมือถือระบบปฏิบัติการ iOS จะต้องอัปเดตระบบปฏิบัติการให้เป็นเวอร์ชัน 18 ขึ้นไป และสำหรับมือถือระบบปฏิบัติการ Android จะต้องอัปเดตให้เป็นเวอร์ชัน 11 ขึ้นไป ส่วนประการที่สองคือการเชื่อมต่อสัญญาณ เนื่องจากการแจ้งเตือนภัยด้วย Cell Broadcast จะส่งผ่านโทรศัพท์ที่เชื่อมต่อสัญญาณ 4G และ 5G เท่านั้น หากประชาชนใช้โทรศัพท์ที่เชื่อมต่อสัญญาณ 2G หรือ 3G หรืออยู่ในพื้นที่ที่ไม่สามารถเชื่อมต่อสัญญาณ 4G และ 5G ได้ ประชาชนก็จะไม่ได้รับการแจ้งเตือน

Q : หากปิดเสียงโทรศัพท์ (SILENT MODE) หรือเปิดระบบสั่น จะยังคงได้รับการแจ้งเตือนหรือไม่



จากการทดสอบระบบการแจ้งเตือนให้ห้วงที่ผ่านมามีประชาชนบางส่วนไม่ได้รับการแจ้งเตือนเต็มรูปแบบ บางรายที่ล็อกหน้าจอ ปิดเสียงโทรศัพท์ หรือเปิดระบบสั่นอาจได้รับเพียงแค่ข้อความแต่ไม่ได้รับสัญญาณแจ้งเตือน ส่วนหนึ่งเป็นเพราะยังอยู่ในระยะของการพัฒนาและวางระบบ CBE ให้สมบูรณ์ ซึ่ง ปภ. ได้ประสานไปยัง Apple และ Google Thailand ให้เร่งพัฒนาระบบปฏิบัติการให้รองรับการแจ้งเตือนภัยด้วย Cell Broadcast ของประเทศไทยแล้ว อย่างไรก็ตาม เมื่อระบบ Cell Broadcast เปิดใช้งานเต็มรูปแบบ ปภ. จะแบ่งรูปแบบการแจ้งเตือนภัยออกเป็น 4 รูปแบบ (National/Extreme/Informational/All clear) ซึ่งแต่ละรูปแบบจะได้รับการแจ้งเตือนที่แตกต่างกันออกไป อย่างไรก็ตาม หากเป็นการแจ้งเตือนภัยระดับชาติ (National Alert) ประชาชนจะได้รับการแจ้งเตือนทั้งในรูปแบบของเสียงสัญญาณและข้อความแจ้งเตือน แม้ว่าจะล็อกหน้าจอ ปิดเสียง หรือเปิดระบบสั่นก็ตาม



Q : หากเปิดโหมดเครื่องบิน (AIRPLANE MODE) จะได้รับการแจ้งเตือนหรือไม่



เนื่องจากระบบแจ้งเตือนภัยด้วย Cell Broadcast เป็นการแจ้งเตือนภัยที่กระจายข้อความผ่านเสาสัญญาณ (Cell Site) ดังนั้น หากประชาชนเปิดโหมดเครื่องบิน (Airplane Mode) ซึ่งถือเป็นการตัดการเชื่อมโยงสัญญาณการสื่อสารด้วยเสาสัญญาณ ประชาชนก็จะไม่ได้รับการแจ้งเตือน

Q : ในกรณีที่อยู่ในระหว่างการบินและบินผ่านพื้นที่การแจ้งเตือน โดยมีการใช้งาน WIFI บนเครื่องบิน ประชาชนจะเข้าถึงการแจ้งเตือนด้วย CELL BROADCAST หรือไม่



ในกรณีนี้ ประชาชนจะไม่ได้รับการแจ้งเตือน เนื่องจากการใช้ Wifi บนเครื่องบินเป็นการใช้งานอินเทอร์เน็ตผ่านสัญญาณดาวเทียม ไม่ได้เป็นการใช้งานอินเทอร์เน็ตจากเสาสัญญาณภาคพื้นดิน และเมื่ออยู่ในระหว่างการบิน ผู้โดยสารจะไม่สามารถเชื่อมโยงสัญญาณอินเทอร์เน็ตกับเสาสัญญาณภาคพื้นดินได้ เนื่องจากอยู่นอกระยะการส่งสัญญาณ อย่างไรก็ตาม หากเครื่องบินลงจอดในห้วงระยะเวลาที่ ปภ. ส่งสัญญาณแจ้งเตือน และผู้โดยสารเปิดใช้สัญญาณโทรศัพท์ช่วงเวลานั้นพอดี ก็จะได้รับข้อความแจ้งเตือนภัยอย่างแน่นอน

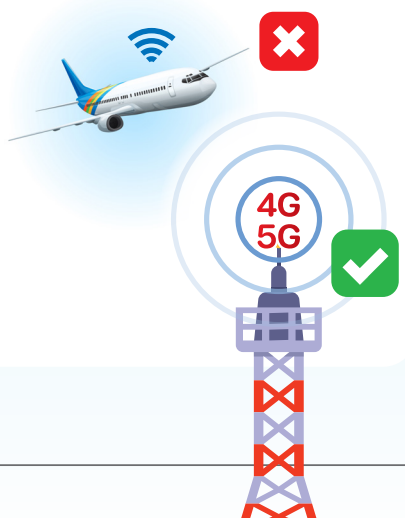

Q : กรณีประชาชนอาศัยอยู่ในบริเวณที่เป็นรอยต่อระหว่างประเทศ หรือพื้นที่บนภูเขาสูงที่อาจไม่มีสัญญาณอินเทอร์เน็ต จะได้รับการแจ้งเตือนหรือไม่



คำตอบของคำถามนี้ขึ้นอยู่กับว่าในบริเวณนั้นอยู่ในระยะการส่งสัญญาณของเสาสัญญาณโทรศัพท์มือถือหรือไม่ โดยหากอยู่ในระยะการส่งสัญญาณของเสาสัญญาณ ไม่ว่าจะเป็นพื้นที่ตะเข็บชายแดนหรือบนภูเขาสูง หรือพื้นที่ใดก็ตาม ประชาชนก็จะได้รับการแจ้งเตือนภัยด้วย Cell Broadcast อย่างแน่นอน

Q : เพราะเหตุใด ประชาชนบางรายจึงได้รับทั้งเสียงและข้อความแจ้งเตือน บางรายได้รับเฉพาะข้อความแจ้งเตือนแต่ไม่ได้รับเสียงสัญญาณ บางรายมีเสียงพูดข้อความเป็นภาษาอังกฤษดังขึ้นมาด้วย



ในกรณีที่ประชาชนบางรายได้รับเพียงแค่ข้อความแจ้งเตือนแต่ไม่ได้รับเสียงสัญญาณ ในขณะที่บางรายได้รับทั้งเสียงสัญญาณและข้อความแจ้งเตือน เป็นเพราะระบบปฏิบัติการของโทรศัพท์มือถือที่ยังอยู่ในระหว่างการพัฒนาให้รองรับการแจ้งเตือนภัยด้วย Cell Broadcast ของประเทศไทย สำหรับกรณีที่ประชาชนบางรายได้ยินเสียงพูดข้อความด้วยนั้น เป็นเพราะประชาชนเจ้าของโทรศัพท์มือถือเปิดใช้ฟังก์ชัน Text to Speech แปลงข้อความเป็นเสียงพูด ซึ่งประชาชนสามารถปิดหรือเปิดการใช้งานฟังก์ชันนี้ได้ที่เมนูตั้งค่า

Q : สำหรับประชาชนที่ไม่มีโทรศัพท์มือถือหรือโทรศัพท์มือถือไม่รองรับการแจ้งเตือนด้วย CELL BROADCAST ประชาชนจะได้รับการแจ้งเตือนผ่านช่องทางใด



สำหรับประชาชนที่ไม่มีโทรศัพท์มือถือหรือโทรศัพท์มือถือไม่รองรับการแจ้งเตือนด้วย Cell Broadcast กรมป้องกันและบรรเทาสาธารณภัยจะทำการแจ้งเตือนประชาชนผ่านข้อความสั้น SMS รวมถึงแจ้งเตือนภัยผ่านอุปกรณ์แจ้งเตือนภัยที่ติดตั้งกระจายอยู่ทั่วประเทศ รวมกว่า 516 รายการ แอปพลิเคชันแจ้งเตือนภัย Thai Disaster Alert ที่สามารถดาวน์โหลดได้ทั้ง IOS และ Android รวมถึงยังได้มีการประชาสัมพันธ์ผ่านช่องทาง Facebook กรมป้องกันและบรรเทาสาธารณภัย DDPM และ X @DDPMNews รวมถึงเว็บไซต์กรมป้องกันและบรรเทาสาธารณภัย www.disaster.go.th และเว็บไซต์ศูนย์เตือนภัยพิบัติแห่งชาติ www.ndwc.disaster.go.th



กรมป้องกันและบรรเทาสาธารณภัย (ปภ.) พร้อมเดินหน้าระบบการแจ้งเตือนภัยด้วย Cell Broadcast ให้พร้อมใช้งานอย่างเต็มศักยภาพ และพัฒนาการแจ้งเตือนภัยในทุกรูปแบบ ให้เป็นมีประสิทธิภาพและได้มาตรฐาน สามารถแจ้งเตือนภัยได้อย่างแม่นยำ ทั่วถึง และครอบคลุม ตอบโจทย์ทุกสถานการณ์ภัยที่เกิดขึ้น

ขอบคุณข้อมูลจาก
ศูนย์เตือนภัยพิบัติแห่งชาติ

เรื่องเล่าเตือนภัย

ภัยพิบัติในหน้าฝน เรียนรู้ ปรับตัว ปลอดภัย



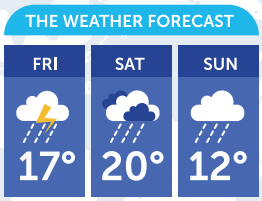

ชุดาภา ภัทรกรรม
กองเผยแพร่และประชาสัมพันธ์

เคยสังเกตกันไหม? เข้าหน้าฝนทีไร เดี๋ยวเกิดภัยนั่นภัยนี่เยอะแยะมากมาย เดี๋ยวน้ำท่วม เดี๋ยวดินสไลด์ แล้วทำไมจะต้องเป็นแบบนั้น? และอะไรคือสาเหตุที่ทำให้เกิด? แล้วเราในฐานะประชาชนคนหนึ่งจะสามารถช่วยป้องกันและลดความรุนแรงของสาธารณภัยที่เกิดขึ้นได้อย่างไร? คอลัมน์เรื่องเล่าเตือนภัยฉบับนี้จะพาคุณผู้อ่านมารู้จักและทำความเข้าใจกับสาธารณภัยที่มักเกิดขึ้นในช่วงฤดูฝนกันค่ะ

ฤดูฝน... ทำไมประเทศไทยฝนตกเยอะทุกที ?

ประเทศไทยเป็นประเทศที่อยู่ในเขตร้อนชื้น มีฤดูกาลที่แตกต่างกันอย่างชัดเจน โดยเฉพาะฤดูฝน ซึ่งในแต่ละปีช่วงฤดูฝนส่วนใหญ่จะเริ่มตั้งแต่เดือนพฤษภาคมถึงตุลาคม โดยประเทศไทยได้รับอิทธิพลจากลมมรสุมตะวันตกเฉียงใต้ ซึ่งเป็นลมที่พัดมาจากมหาสมุทรอินเดียที่มีอุณหภูมิและความชื้นสูง เมื่อลมพัดเข้าสู่ประเทศไทย จะนำความชื้นจากทะเลเข้ามาสู่พื้นที่ ทำให้เกิดการควบแน่นของไอน้ำ ส่งผลให้เกิดฝนตกในประเทศไทย นอกจากนี้ ยังมีร่องมรสุมหรือร่องความกดอากาศต่ำเป็นแนวพาดขวางในทิศตะวันออกและตะวันตก รวมถึงมีกระแสอากาศไหลขึ้น – ลง ตามแนวโคจรของดวงอาทิตย์ ถ้าร่องมรสุมนี้เคลื่อนผ่านพื้นที่ใด ก็จะทำให้เกิดฝนตกหนักหนาแน่นในบริเวณนั้น ซึ่งโดยปกติแล้วร่องมรสุมจะพาดผ่านประเทศไทยช่วงต้นเดือนพฤษภาคม หลังจากนั้นจะเคลื่อนขึ้นไปพาดผ่านบริเวณภาคเหนือ ทำให้ฝนตกหนักในระยะนี้ โดยเฉพาะถ้าหากมีพายุเคลื่อนผ่านเข้ามาบริเวณทะเลจีนใต้ (เฉลี่ยปกติประมาณปีละ 3 – 4 ลูก) ร่องมรสุมจะทำหน้าที่เสมือนเป็นเส้นทางเดินให้พายุเคลื่อนเข้าสู่ประเทศไทยตามแนวของร่องมรสุม จึงทำให้ช่วงเดือนมิถุนายน - ตุลาคม ประเทศไทยจะมีฝนตกชุกและหนาแน่นในบางพื้นที่นั่นเอง



ฝนตกหนัก... ทำให้เกิดภัยพิบัติได้จริงเหรอ ?

โดยทั่วไปแล้ว ปริมาณฝนที่มากกว่า 35.1 มิลลิเมตรต่อชั่วโมง ถือว่าเป็นฝนตกหนัก และถ้ามากกว่า 90 มิลลิเมตรต่อชั่วโมง ถือว่าเป็นฝนตกหนักมาก ซึ่งมีโอกาสทำให้เกิดสาธารณภัยต่าง ๆ ได้ โดยเฉพาะอุทกภัย ไม่ว่าจะเป็นน้ำท่วมฉับพลัน น้ำป่าไหลหลาก ดินโคลนถล่ม ทั้งนี้ ปริมาณฝนที่จะทำให้เกิดน้ำท่วมนั้น เกิดได้จากหลายปัจจัย อาทิ การระบายน้ำของพื้นที่ที่ไม่สามารถรองรับปริมาณน้ำฝนได้ทัน สภาพภูมิประเทศ ระยะเวลาที่ฝนตกหนักต่อเนื่อง หากฝนตกหนักมากหรือฝนตกต่อเนื่องเป็นเวลานาน ประกอบกับพื้นที่นั้นมีการระบายน้ำไม่ดี ก็มีโอกาสที่จะเกิดน้ำท่วมได้ง่ายมากยิ่งขึ้น โดยเฉพาะในพื้นที่ลุ่มต่ำหรือในเขตเมืองที่มีการระบายน้ำไม่เพียงพอ

1 ปริมาณฝนที่ตกชุกและต่อเนื่อง

ในช่วงฤดูฝน ฝนที่ตกลงมานั้น ทำให้มีปริมาณน้ำในพื้นที่ต่าง ๆ อาทิ แม่น้ำ ลำคลอง และอ่างเก็บน้ำเพิ่มขึ้นอย่างรวดเร็ว ระบบการระบายน้ำไม่สามารถรองรับน้ำในปริมาณที่มากได้ทัน ส่งผลให้น้ำเอ่อล้นเข้าท่วมพื้นที่ต่าง ๆ อย่างฉับพลัน โดยเฉพาะในพื้นที่ลุ่มต่ำหรือในเขตเมืองที่การระบายน้ำไม่มีประสิทธิภาพเท่าที่ควร นอกจากนี้ การเปลี่ยนแปลงสภาพภูมิอากาศ (Climate Change) ยังเป็นอีกปัจจัยสำคัญที่ทำให้ภัยธรรมชาติมีความรุนแรงมากขึ้น และเกิดขึ้นบ่อยครั้งกว่าที่เคยเกิดมา

2 ลักษณะภูมิประเทศ

ภูมิประเทศบางแห่งเป็นพื้นที่เสี่ยงต่อการเกิดภัยพิบัติได้ง่าย อาทิ พื้นที่ริมแม่น้ำ พื้นที่นอกคันกั้นน้ำ มีความเสี่ยงต่อการเกิดอุทกภัย พื้นที่ลาดเชิงเขาหรือพื้นที่ลาดชัน มีความเสี่ยงต่อการเกิดน้ำป่าไหลหลากดินสไลด์หรือดินโคลนถล่ม เพราะเมื่อฝนตกหนัก ดินจะมีสภาพอิ่มน้ำ ทำให้เกิดการพังทลายของดินและหิน สร้างความเสียหายต่อทรัพย์สินและชีวิตของประชาชนได้

3 ผลกระทบจากการกระทำของมนุษย์

อาทิ การตัดไม้ทำลายป่า ทำให้ไม่มีผืนป่าที่สามารถช่วยหน่วงน้ำและชะลอน้ำได้ ส่งผลให้เกิดน้ำท่วมหรือเกิดดินถล่มได้ง่าย การก่อสร้างถนนและสิ่งปลูกสร้างที่กีดขวางทางน้ำ โดยเฉพาะเขตเมืองใหญ่ ระบบระบายน้ำไม่สามารถระบายน้ำได้ทัน ทำให้เกิดน้ำท่วมขังได้ง่าย

ภัยพิบัติที่เกิดขึ้น มีรูปแบบไหนบ้าง ?

น้ำท่วมฉับพลัน



เป็นภัยที่เกิดจากฝนที่ตกหนักต่อเนื่อง จนไม่สามารถระบายน้ำได้ทัน สาเหตุอาจจะเกิดจากแหล่งกักเก็บน้ำหรือฝายชะลอน้ำพังทลาย อาจเกิดจากน้ำทะเลหนุนสูงในช่วงที่ฝนตกหนัก ทำให้มวลน้ำปริมาณมากไหลเข้าท่วมพื้นที่ใกล้เคียงอย่างรวดเร็ว โดยส่วนใหญ่พื้นที่เสี่ยงน้ำท่วมฉับพลันจะเป็นพื้นที่ราบลุ่ม ริมฝั่งแม่น้ำ พื้นที่ลุ่มต่ำริมน้ำ พื้นที่ที่เป็นทางน้ำไหลผ่านในเขตเมือง หรือเขตเศรษฐกิจ และพื้นที่ชายฝั่งทะเล

น้ำป่าไหลหลาก



เป็นภัยที่เกิดจากฝนตกหนักบนภูเขาสูงอย่างต่อเนื่อง จนทำให้ดินและต้นไม้ ไม่สามารถดูดซับน้ำไว้ได้ ส่งผลให้น้ำไหลบ่าลงสู่ที่ราบต่ำหรือที่ลาดเชิงเขาอย่างรวดเร็ว โดยน้ำจะพัดพาต้นไม้ กิ่งไม้ ดิน ทราย และหินลงมาด้วย ก่อให้เกิดความเสียหายอย่างรุนแรง

น้ำล้นตลิ่ง



เป็นภัยที่เกิดจากฝนตกหนักต่อเนื่อง ทำให้ระดับน้ำในแม่น้ำเพิ่มสูงขึ้น อาจมีสิ่งกีดขวางทางน้ำ หรือลำน้ำตื้นเขิน ประกอบกับมีน้ำเหนือไหลบ่าลงมาในช่วงน้ำทะเลหนุนสูง ส่งผลให้น้ำเอ่อล้นตลิ่งเข้าท่วมพื้นที่ลุ่มริมฝั่งแม่น้ำ

พายุหมุนเขตร้อน



พายุหมุนเขตร้อนเป็นภัยธรรมชาติที่สร้างความเสียหายเป็นบริเวณกว้าง เนื่องจากเมื่อเกิดพายุขึ้นจะกินพื้นที่ครอบคลุมกว่า 100 กิโลเมตร ทำให้เกิดฝนฟ้าคะนอง ฝนตกปานกลางถึงตกหนักบางแห่ง ลมกระโชกแรง ทะเลมีคลื่นสูง ซึ่งพายุหมุนเขตร้อนที่เคลื่อนเข้าสู่ประเทศไทยส่วนใหญ่เป็นพายุดีเปรสชัน เพราะพายุจะอ่อนกำลังลงก่อนถึงประเทศไทย โดยในช่วงพฤษภาคม – ธันวาคมของทุกปีเป็นช่วงที่มีโอกาสที่พายุเคลื่อนตัวเข้าสู่ประเทศไทย

ดินโคลนถล่มและดินสไลด์



เป็นภัยที่เกิดจากการเคลื่อนตัวของดินหรือหินลงมาตามที่ลาดเชิงเขา ซึ่งมีน้ำเป็นปัจจัยเสริมให้สถานการณ์รุนแรงขึ้น และมักเกิดพร้อมหรือหลังจากเกิดน้ำป่าไหลหลากหรือภายหลังฝนตกหนักต่อเนื่อง ทำให้ดินชุ่มน้ำ มวลดินมีน้ำหนักมากขึ้น แรงยึดเกาะระหว่างมวลดินลดลง จึงเป็นปัจจัยในการทำให้เกิดดินถล่มและดินสไลด์ สร้างความเสียหายต่อชีวิตและทรัพย์สินของประชาชน โดยเฉพาะผู้ที่อยู่ในบริเวณที่ลาดเชิงเขา ที่ลุ่มใกล้เชิงเขา และพื้นที่ภูเขาสูง

โรคที่มาพร้อมกับฝน



เนื่องด้วยช่วงฤดูฝนอากาศจะเย็นและมีความชื้นสูง ทำให้เชื้อโรคหลายชนิดสามารถแพร่ระบาดได้ง่ายขึ้น โดยโรคที่พบบ่อยส่วนมากในช่วงฤดูฝน ได้แก่ กลุ่มโรคระบบทางเดินหายใจ อาทิ โรคไข้หวัด โรคปอดอักเสบ กลุ่มโรคติดต่อทางน้ำดื่มและอาหาร อาทิ โรคอุจจาระร่วงเฉียบพลัน โรคบิด โรคอาหารเป็นพิษ กลุ่มโรคที่มียุงเป็นพาหะ อาทิ โรคไข้เลือดออก โรคชิคุนกุนยา โรคไข้มาลาเรีย กลุ่มโรคติดเชื้อทางบาดแผลและเยื่อบุผิวหนัง อาทิ โรคฉี่หนู โรคตาแดง รวมถึงโรคมือเท้าปาก ที่มักพบบ่อยในเด็ก ซึ่งหากไม่ได้รับการดูแลสุขอนามัยอย่างเหมาะสม อาจเกิดการแพร่ระบาดในวงกว้าง



เตรียมรับมือและลดผลกระทบจากภัยพิบัติ ?

การลดผลกระทบจากสาธารณภัยที่เกิดในช่วงฤดูฝน จำเป็นต้องอาศัยความร่วมมือร่วมใจจากทุกภาคส่วน ทั้งภาครัฐ ภาคเอกชน และภาคประชาชน อาทิ การบริหารจัดการน้ำ การปรับปรุงระบบการระบายน้ำ การเตรียมพื้นที่รับน้ำ การคาดการณ์สถานการณ์ การแจ้งเตือนภัยพิบัติ สำหรับประชาชนอย่างเรา ๆ ต้องเปิดรับข้อมูลข่าวสารความรู้เกี่ยวกับวิธีการรับมือกับภัยพิบัติต่าง ๆ พร้อมนำไปฝึกใช้ปฏิบัติจนเกิดความคุ้นชิน ตั้งแต่ การติดตามพยากรณ์อากาศ การปรับปรุงบ้านเรือนและที่อยู่อาศัยให้มีสภาพที่มั่นคงแข็งแรง อาทิ หลังคา ท่อระบายน้ำ และผนัง รวมทั้งดูแลพื้นที่รอบบ้านให้ไม่มีวัสดุกีดขวางทางน้ำ การจัดเตรียมถุงยังชีพ เอกสารสำคัญ และอุปกรณ์ฉุกเฉิน เรียนรู้วิธีการปฏิบัติตนในการรับมือกับสาธารณภัยได้อย่างปลอดภัย รวมไปถึงการวางแผนอพยพไปยังจุดปลอดภัย การร่วมฝึกซ้อมการรับมือภัยพิบัติอย่างสม่ำเสมอ และการจดจำเบอร์โทรศัพท์และช่องทางติดต่อขอความช่วยเหลือ เพื่อให้เราสามารถดูแลตนเองและคนในครอบครัวในเบื้องต้นก่อนที่เจ้าหน้าที่จะเข้าให้ความช่วยเหลือต่อไป



“ช่วงฤดูฝนถึงแม้จะเป็นช่วงเวลาที่มาพร้อมกับสาธารณภัยที่ส่งผลกระทบต่อชีวิตและทรัพย์สินของประชาชนมากมาย แต่การเตรียมพร้อมป้องกันภัยพิบัติอย่างเป็นระบบและมีทิศทางเดียวกันจากหน่วยงาน ทุกภาคส่วนและความร่วมมือของประชาชนในการตระหนักถึงสาธารณภัยว่าเป็นเรื่องสำคัญและใกล้ตัวมากขึ้น จะช่วยให้ประเทศไทยสามารถลดความเสี่ยงและผลกระทบจากสาธารณภัยได้อย่างมีประสิทธิภาพ และยังเป็นการสร้างความมั่นคงและความปลอดภัยให้เกิดขึ้นในสังคมไทยอย่างยั่งยืน”

Journey เจอนั่น

บอกพิกัด 4 ที่เที่ยว เย็นชุ่มฉ่ำ... ต้อนรับหน้าฝน

รัตติยา ทองทับ
กองเผยแพร่และประชาสัมพันธ์









ความพิเศษในการเดินทางท่องเที่ยวหน้าฝน จะได้พบทั้งดอกไม้ป่าสีเขียวชอุ่ม ความสดชื่น และไอหมอกบาง ๆ บรรยากาศเหล่านี้ชุ่มฉ่ำหัวใจแบบสุด ๆ หลังฝนตกก็มีกิจกรรมให้เลือกทำเยอะแยะมากมาย อยากโลดโผนผจญภัยแนวแอดเวนเจอร์ก็มี หรือชื่นชมธรรมชาติของช่วงกรีนซีซั่นเพราะเป็นเพียงช่วงเดียวของปีที่จะเที่ยวได้สนุกสนาน ดูดอกไม้สวยที่ออกดอกในช่วงฤดูฝน เที่ยวนาขั้นบันได สดชื่นกับน้ำตกและล่องแก่งสุดตื่นเต้น ทางคอลัมน์ Journey เจอนั่น ฉบับนี้ ขอรวม 4 พิกัดที่เที่ยวหน้าฝนชุ่มฉ่ำ น่าสนใจที่มาพร้อมกับสถานที่ถ่ายรูปสวย ๆ ชอบแนวไหนก็ลิสต์กันไว้เลย

ชมทุ่งดอกหงอนนาค อุทยานแห่งชาติภูสอยดาว จังหวัดอุตรดิตถ์ แต่งผืนดินที่ถูกปกคลุมด้วยทุ่งหญ้าเขียวขจี แซมด้วยดอกไม้ป่านานาชนิดที่ผลัดเปลี่ยนหมุนเวียนเบ่งบานตลอดทั้งปี เมื่อถึงฤดูฝนเป็นจุดหมายในฝันของนักเดินทางที่อยากจะพิชิตยอดภูเพื่อสัมผัสหมอกในลานสนและความงามของ **“ราชินีสีม่วงบนลานสน ภูสอยดาว”** ที่เรียกว่า ดอกหงอนนาค มีดอกสีม่วงอ่อนแต้มด้วยสีสันละมุนตา ท่ามกลางสายฝนเย็นฉ่ำในช่วงปลายเดือนกรกฎาคมถึงเดือนกันยายน ซึ่งเป็นช่วงที่ดอกหงอนนาคจะเบ่งบานสะพรั่งมากที่สุด



นาขั้นบันได บ้านเวร จังหวัดน่าน เป็นจุดท่องเที่ยวหน้าฝนที่สายธรรมชาติห้ามพลาด เพราะหลังฝนโปรยปรายต้นข้าวจะเขียวขจีชุ่มฉ่ำกว้างไกลสุดสายตา ถูกโอบล้อมไปด้วยภูเขา พร้อมอากาศที่เย็นสบายสดชื่น เหมาะกับการพักผ่อนหย่อนใจและการใช้ชีวิตแบบสโลวไลฟ์ โดยช่วงเวลาที่น่าไปเที่ยวคือตั้งแต่เดือนมิถุนายนเป็นต้นไปจนถึงช่วงปลายฝนต้นหนาวประมาณเดือนตุลาคม ที่ทุ่งนาจะเริ่มเปลี่ยนเป็นสีทองสวยอร่าม ก่อนจะเข้าช่วงเก็บเกี่ยวนั่นเอง



อีกหนึ่งกิจกรรมหน้าฝน เป็นอันดับต้น ๆ ของนักผจญภัย **ล่องแก่งลำน้ำเข็ก จังหวัดพิษณุโลก** สร้างความระทึกตื่นเต้นด้วยแก่งน้ำสีกาแฟสุดมันส์ ที่มีระดับความยากสูงถึงระดับ 5 ผ่านแก่งมากกว่า 18 แก่ง ระยะทางกว่า 8 กิโลเมตร แต่ยังคงมีความงามของธรรมชาติทั้งสองฝั่งริมลำน้ำเข็ก ซึ่งเป็นต้นน้ำแม่น้ำวังทอง ช่วงที่เหมาะสมที่สุดสำหรับการล่องแก่งของที่นี่ ก็คือ เดือนมิถุนายนถึงตุลาคม เนื่องจากเป็นช่วงฤดูฝนและกระแสน้ำจะไหลเชี่ยวเหมาะกับสายเที่ยวแอดเวนเจอร์ที่สุดเลยก็ว่าได้



อ่างเก็บน้ำหุบเขาวง จังหวัดสุพรรณบุรี สถานที่ท่องเที่ยวทางธรรมชาติที่ถูกโอบล้อมด้วยป่าเขาและผืนน้ำ พายเรือท่ามกลางวิวหุบเขาและอ่างเก็บน้ำเงียบสงบและหมอกจาง ๆ บรรยากาศดีจนได้ชื่อว่า **"ปางอุ๋งสุพรรณ"** อากาศเย็นสบายพร้อมกับความเงียบสงบที่หาได้ยาก เหมาะกับการแคมปิ้งกางเต็นท์ หรือนอนแพ เพื่อซึมซับอากาศเย็นสบายในช่วงหน้าฝนแบบนี้

"ตัดสินใจได้หรือยังคะ ว่าหน้าฝนปีนี้จะไปเที่ยวไหนดี อย่าลืมเล่าให้ฟังบ้างนะคะว่าไปเที่ยวตาม 4 พิกัดที่แนะนำต้อนรับหน้าฝนสนุกชุ่มฉ่ำแค่ไหน.."



ขอบคุณข้อมูลจาก :

- https://www.sanook.com/travel/
- https://www.phanechon.com/travel/reviews/phu-soi-dao
- https://phitsanulok.prd.go.th/th/content/category/
- เพจเฟสบุ๊คเที่ยววนไป
- https://mgronline.com/travel/detail/
- https://www.facebook.com/moonsalt125
- https://pantip.com/topic/35678974

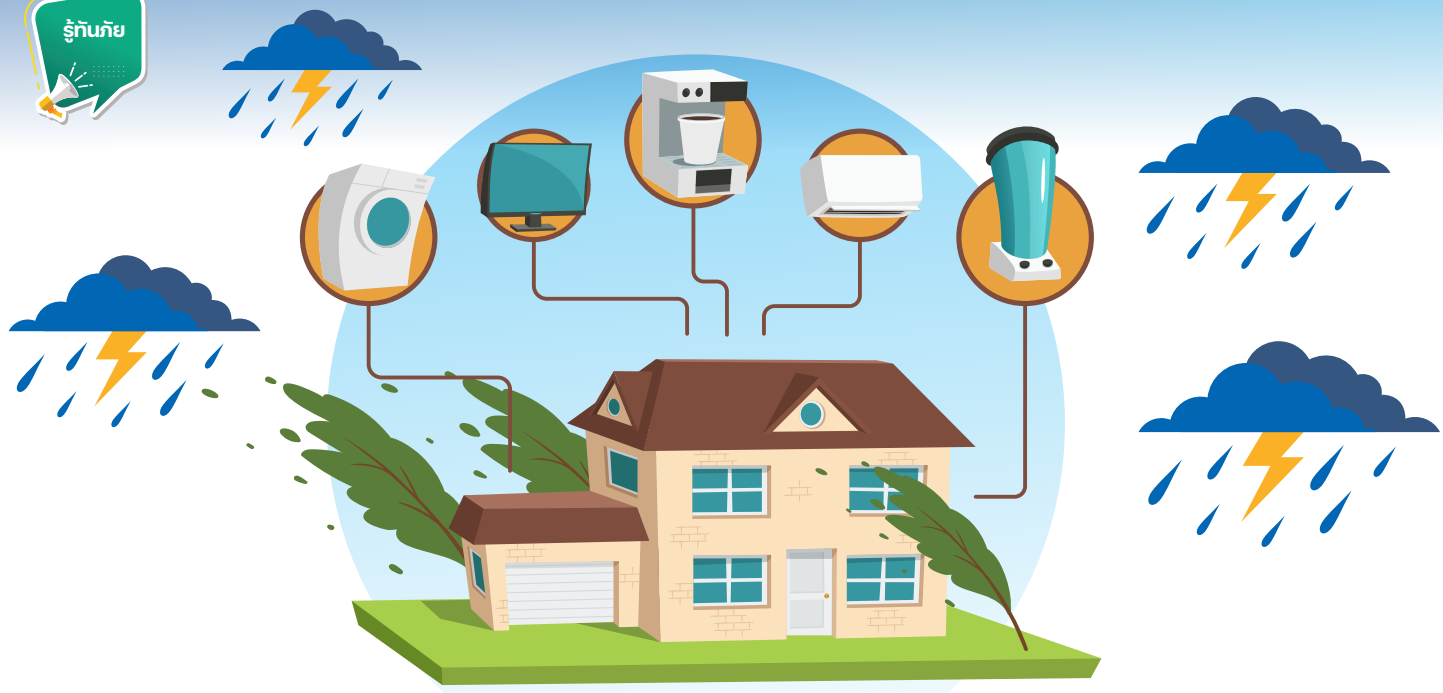

“ใช้ไฟบ้าน” อย่างไรให้ปลอดภัย หากเกิดพายุฝนฟ้าคะนอง

รัตติยา ทองทับ
กองเผยแพร่และประชาสัมพันธ์

“**หน้าฝนมาแล้ว** และสิ่งที่ควรระวังอย่างหนึ่ง คือ การใช้เครื่องใช้ไฟฟ้าในขณะที่ฝนตกหนัก ฝนฟ้าคะนอง อุบัติเหตุที่เกิดจากกระแสไฟฟ้าที่พบบ่อย ก็คือ ไฟดับ ไฟดูด ไฟรั่ว ซึ่งเสี่ยงได้รับอันตรายถึงแก่ชีวิต เพื่อความปลอดภัย วันนี้คอลัมน์รู้ทันภัย เราจึงมีข้อมูลดี ๆ เกี่ยวกับข้อควรปฏิบัติการใช้ไฟฟ้าในบ้านช่วงหน้าฝนอย่างปลอดภัยมาฝากกันค่ะ”

1 ตรวจสอบ อุปกรณ์ไฟฟ้าในบ้าน

หากพบสายไฟเปลือยหรือชำรุด ควรหยุดใช้งานทันที และรีบดำเนินการซ่อมแซมโดยช่างไฟฟ้ามืออาชีพ เพื่อป้องกันกระแสไฟฟ้ารั่วที่อาจเป็นอันตราย



2 ถอดปลั๊กอุปกรณ์ไฟฟ้าที่ไม่จำเป็นขณะฝนฟ้าคะนอง

เพื่อป้องกันแรงดันไฟฟ้ากระชากที่อาจทำให้อุปกรณ์เสียหาย และลดความเสี่ยงจากไฟฟ้าช็อตที่เกิดจากฟ้าผ่า



3 ไม่สัมผัสเครื่องใช้ไฟฟ้าขณะตัวเปียก

หลีกเลี่ยงการเปิดสวิตช์ไฟหรือเสียบปลั๊กไฟในขณะที่ร่างกายเปียกชื้นหรือยืนบนที่ชื้นแฉะ เพื่อป้องกันไฟดูด



4 ติดตั้งระบบสายดินและอุปกรณ์ตัดไฟรั่ว (RCD) เบรกเกอร์ควบคุมไฟ

เพื่อตัดกระแสไฟอัตโนมัติเมื่อเกิดไฟฟ้ารั่ว เพิ่มความปลอดภัยโดยเฉพาะในบริเวณที่อาจมีความชื้นสูง

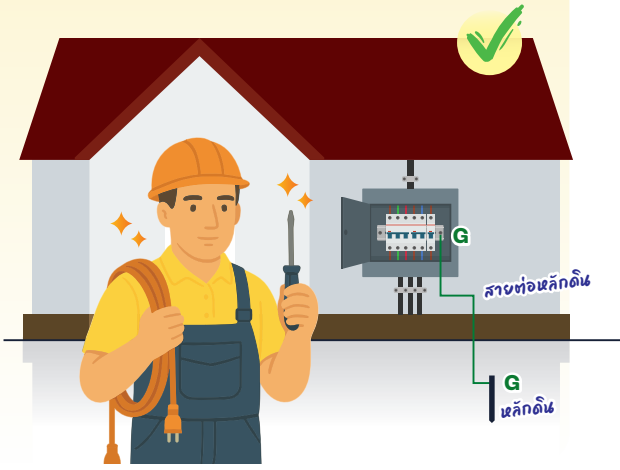

5 ระวังความชื้นสะสมใกล้อุปกรณ์ไฟฟ้า

ตรวจสอบให้แน่ใจว่าไม่มีน้ำหยดหรือน้ำซึมใกล้ปลั๊กไฟ เต้าเสียบ หรือเครื่องใช้ไฟฟ้า เพราะอาจเป็นสาเหตุของไฟฟ้ารั่วโดยไม่รู้ตัว



6 สำรวจบริเวณบ้านและตัดแต่งกิ่งไม้ให้พ้นแนวสายไฟ

เพื่อป้องกันกิ่งไม้หักพาดสายไฟจากลมกระโชกแรง ซึ่งอาจทำให้ไฟฟ้าขัดข้องหรือเกิดอุบัติเหตุได้



การใช้ไฟฟ้าในบ้านให้ปลอดภัย ฝนฟ้าคะนองเมื่อไหร่ หยุดใช้สักพัก เพื่อป้องกันอันตรายและความเสียหายที่อาจเกิดขึ้น เมื่อเราได้เรียนรู้วิธีป้องกันและปฏิบัติตามได้อย่างถูกต้อง จะช่วยให้การดำเนินชีวิตช่วงหน้าฝนเป็นไปอย่างปลอดภัย

เมทินี ประภัสพงษา
กองเผยแพร่และประชาสัมพันธ์



6 ทริก ขับรถหน้าฝน... ปลอดภัยทุกเส้นทาง

การขับรถในช่วงหน้าฝนมีความเสี่ยงต่อการเกิดอุบัติเหตุ เนื่องจากสภาพถนนที่เปียกลื่น ทัศนวิสัยไม่ดี การเตรียมพร้อมสภาพรถพร้อมใช้งานจึงช่วยลดความเสี่ยงต่อการเกิดอุบัติเหตุได้ คอลัมน์รู้ทันภัยวันนี้ มีคำแนะนำข้อควรปฏิบัติเมื่อขับรถในช่วงฤดูฝนมาฝากค่ะ

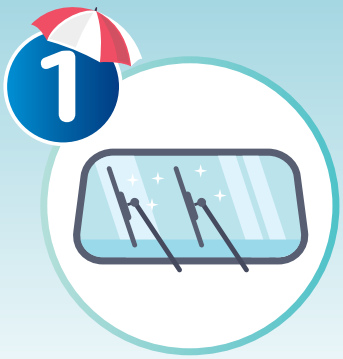

ใบปัดน้ำฝน
เนื้อยางไม่แห้งกรอบ
กวาดน้ำได้สะอาด



กระปุกน้ำฉีดกระจก
ไม่มีรอยรั่วซึม เติมน้ำให้เต็ม
หัวฉีดไม่อุดตัน



สัญญาณไฟ
ไฟติดทุกดวง โคมกรอบไฟสะอาด
ไม่ขุ่นมัว



ระบบเบรก
ขณะเหยียบไม่มีเสียงดัง
และรถไม่มีอาการปัด



ยางรถยนต์
ร่องยางลึก และเติมลมยาง
ให้มากกว่าปกติ



อุปกรณ์ฉุกเฉิน
อาทิ ยางอะไหล่ ไฟฉาย อุปกรณ์ลาก
พ่วง จูง ต้องเตรียมให้พร้อม

@ DISASTER

ปภ. ชวนผู้อ่านร่วมสนุก ลุ้นรับของรางวัลประจำเล่ม

QUIZ



โทรศัพท์มือถือที่สามารถรับการแจ้งเตือน Cell Broadcast ได้จะต้องเป็นอย่างไร ?







ส่งคำตอบที่ถูกต้อง

มาทาง **Inbox Facebook**

กรมป้องกันและบรรเทาสาธารณภัย DDPM

พร้อมติดตามการประกาศรายชื่อผู้ได้รับรางวัลทาง Facebook กรมป้องกันและบรรเทาสาธารณภัย DDPM

ลุ้นรับหมอนรองคอ สุด Cute จำนวน 6 รางวัล



Disaster Words

รวมคำศัพท์ภาษาอังกฤษน่ารู้เกี่ยวกับภัยพิบัติ

ฑิตฐิตา ธิติธรรมพฤกษ์
กองเผยแพร่และประชาสัมพันธ์

เมื่อเข้าสู่ฤดูฝน ภัยธรรมชาติที่มักจะมาพร้อมกับสายฝนที่โปรยปรายอย่างหนักหน่วงก็คือ พายุฝนฟ้าคะนอง และน้ำท่วม เพื่อให้เราสามารถเข้าใจข่าวสาร ติดตามสถานการณ์ และเตรียมพร้อมรับมือกับภัยในช่วงฤดูฝนได้อย่างทันท่วงที คอลัมน์ Disaster Words ฉบับนี้ จึงขอเสนอคำศัพท์ที่เกี่ยวข้องกับฤดูฝนและปรากฏการณ์น้ำท่วม มาฝากกันค่ะ

Monsoon หรือ มรสุม



ลมประจำฤดูขนาดใหญ่ที่พัดเปลี่ยนทิศทางตามฤดูกาลอย่างสม่ำเสมอ ซึ่งเป็นปรากฏการณ์ทางธรรมชาติที่สำคัญในภูมิภาคเขตร้อนและกึ่งเขตร้อนทั่วโลก มรสุมแบ่งออกเป็น 2 ประเภท คือ มรสุมฤดูร้อน (Summer Monsoon) ซึ่งมักจะพัดมาจากมหาสมุทร นำพาความชื้นจำนวนมหาศาลเข้าสู่แผ่นดิน ทำให้เกิดฝนตกหนักและยาวนานเป็นบริเวณกว้าง เพิ่มความเสี่ยงต่อการเกิดน้ำท่วมฉับพลัน น้ำป่าไหลหลาก และดินถล่ม และมรสุมฤดูหนาว (Winter Monsoon) มักจะพัดมาจากแผ่นดิน ทำให้สภาพอากาศโดยรวมแห้งและเย็นลง เพิ่มความเสี่ยงต่อการเกิดหิมะตกอย่างหนัก ปรากฏการณ์มรสุมมีอิทธิพลอย่างมากต่อสภาพภูมิอากาศ การเกษตร วิถีชีวิต และแม้กระทั่งการเกิดภัยพิบัติทางธรรมชาติ การทำความเข้าใจวงจรของมรสุมจึงเป็นสิ่งจำเป็นเพื่อวางแผนรับมือกับผลกระทบต่าง ๆ ที่อาจเกิดขึ้นได้

Tropical Cyclone หรือ พายุหมุนเขตร้อน

พายุที่มีกำลังแรงสูง ก่อตัวขึ้นเหนือน้ำทะเลในเขตร้อน พายุเหล่านี้มีลักษณะเด่นคือมีศูนย์กลางความกดอากาศต่ำมาก ลมพัดวนเข้าสู่ศูนย์กลางในลักษณะเกลียวคลื่น และมีฝนตกหนักเป็นบริเวณกว้าง ซึ่งสามารถสร้างความเสียหายอย่างรุนแรงต่ออาคารบ้านเรือน โครงสร้างพื้นฐาน และทำให้เกิดน้ำท่วมใหญ่และคลื่นพายุซัดฝั่ง การตั้งชื่อพายุหมุนเขตร้อนจะแตกต่างกันไปตามภูมิภาคที่พายุก่อตัวและเคลื่อนที่ ดังนี้ Typhoon (พายุไต้ฝุ่น) คือ พายุที่ก่อตัวในมหาสมุทรแปซิฟิกตะวันตกเฉียงเหนือ ซึ่งรวมถึงทะเลจีนใต้และฟิลิปปินส์ Hurricane (เฮอริเคน) คือ พายุหมุนเขตร้อนที่เกิดขึ้นในมหาสมุทรแอตแลนติก ทะเลแคริบเบียน และมหาสมุทรแปซิฟิกตะวันออกเฉียงเหนือ และ Cyclone (ไซโคลน) คือ พายุที่เกิดขึ้นในมหาสมุทรอินเดียและมหาสมุทรแปซิฟิกใต้



Flood plain หรือ ที่ราบน้ำท่วมถึง



พื้นที่ราบลุ่มที่อยู่ติดกับแม่น้ำ ลำธาร หรือแหล่งน้ำต่าง ๆ ที่มักจะถูกน้ำท่วมขังเป็นประจำ ในช่วงที่แม่น้ำมีปริมาณน้ำสูงผิดปกติ เช่น ในฤดูฝนที่เกิดจากฝนตกหนักต่อเนื่อง หรือเมื่อมีน้ำป่าไหลหลาก ทำให้น้ำในลำน้ำไหลล้นตลิ่งเข้าท่วมพื้นที่รอบข้าง ซึ่งดินในบริเวณที่ราบน้ำท่วมถึงมักจะอุดมสมบูรณ์เป็นพิเศษ เนื่องจากเมื่อเกิดน้ำท่วม ตะกอนดินเหนียว ทราย ตะกอนทรายแป้ง และอินทรียวัตถุต่าง ๆ ที่พัดพามากับน้ำจะถูกทับถม ทำให้ดินมีธาตุอาหารสูง เหมาะแก่การเพาะปลูก จึงทำให้มีการอพยพตั้งถิ่นฐานเพื่ออาศัยและพัฒนาพื้นที่ในเขตที่ราบน้ำท่วมถึง ทำให้มีความเสี่ยงต่อการเกิดภัยพิบัติน้ำท่วม ดังนั้น การจัดการพื้นที่ราบน้ำท่วมถึง จึงเป็นสิ่งสำคัญเพื่อช่วยลดความเสี่ยงจากสาธารณภัยและลดผลกระทบที่อาจเกิดขึ้นได้

Waterway blockage หรือ สิ่งกีดขวางทางน้ำ



สิ่งกีดขวางที่เกิดขึ้นในพื้นที่น้ำท่วมหรืออุดตันทางน้ำทำให้การระบายน้ำเป็นไปได้ยากขึ้น ทำให้ระดับน้ำท่วมสูงขึ้นหรือเปลี่ยนทิศทางการไหลของน้ำ สิ่งเหล่านี้อาจเป็นได้ทั้งสิ่งก่อสร้างของมนุษย์ที่พังทลายลงมา เช่น สะพานที่ถล่ม ซากอาคาร รถยนต์ที่ถูกกระแสน้ำพัดพามา หรืออาจเป็นสิ่งตามธรรมชาติ เช่น กิ่งไม้ขนาดใหญ่ ท่อนซุง ที่ถูกโค่นล้มโดยกระแสน้ำท่วม หรือเศษขยะและสิ่งปฏิกูลที่สะสมอยู่บริเวณใต้สะพาน ท่อระบายน้ำ หรือทางน้ำไหล ล้วนเป็นปัจจัยสำคัญของการบริหารจัดการน้ำท่วม เนื่องจากสิ่งกีดขวางทางน้ำจะลดประสิทธิภาพของระบบระบายน้ำที่มีอยู่ ส่งผลให้เกิดการกัดเซาะหรือพังทลายของตลิ่ง และโครงสร้างป้องกันน้ำท่วมอื่น ๆ การเฝ้าระวังและกำจัดสิ่งกีดขวางจึงเป็นหนึ่งในมาตรการสำคัญในการบริหารจัดการน้ำท่วม เพื่อลดความรุนแรงของอุทกภัย

Overflown river หรือ น้ำล้นตลิ่ง



สถานการณ์ที่ระดับน้ำในแม่น้ำสูงขึ้นจนล้นข้ามฝั่งหรือตลิ่งที่กั้นอยู่ โดยทั่วไปมักเกิดจากฝนตกหนักต่อเนื่องเป็นเวลานาน หรือหิมะที่ละลายอย่างรวดเร็ว ทำให้ปริมาณน้ำในแม่น้ำเพิ่มขึ้นอย่างมากและไม่สามารถไหลระบายได้ทัน ส่งผลให้น้ำไหลบ่าเข้าท่วมพื้นที่โดยรอบ โดยเฉพาะพื้นที่ราบน้ำท่วมถึง ถือเป็นปรากฏการณ์ทางธรรมชาติ ที่พบได้บ่อยในหลายพื้นที่ โดยเฉพาะอย่างยิ่งในช่วงฤดูฝนหรือฤดูน้ำหลาก และเป็นสัญญาณบ่งชี้ถึงภัยพิบัติจากน้ำท่วม ซึ่งอาจก่อให้เกิดความเสียหายตามมา การเฝ้าระวังระดับน้ำและพยากรณ์สถานการณ์แม่น้ำเอ่อล้นตลิ่ง จึงเป็นสิ่งสำคัญอย่างยิ่งในการเตรียมพร้อมรับมือและอพยพผู้คนออกจากพื้นที่เสี่ยงได้อย่างทันท่วงที

Flood Control หรือ การควบคุมน้ำท่วม



มาตรการที่ใช้ในการป้องกันและลดผลกระทบจากน้ำท่วม ซึ่งเป็นส่วนสำคัญของการบริหารจัดการน้ำ โดยมุ่งเน้นที่การจำกัดหรือเบี่ยงเบนกระแสน้ำในช่วงที่มีปริมาณน้ำสูงเกินกว่าปกติ เพื่อไม่ให้ไหลเข้าท่วมพื้นที่เสี่ยง โดยใช้มาตรการเชิงโครงสร้าง เช่น การสร้างเขื่อน อ่างเก็บน้ำ คันกั้นน้ำ กำแพงกั้นน้ำ การขุดลอกปรับปรุงลำน้ำให้ระบายได้ดีขึ้น และการสร้างทางผันน้ำ เพื่อเบี่ยงเบนน้ำออกจากพื้นที่เสี่ยงควบคู่กับมาตรการที่ไม่ใช่โครงสร้าง โดยการจัดการและวางแผนเพื่อลดความเสี่ยงและผลกระทบจากน้ำท่วม เช่น การวางแผนการใช้ที่ดินในพื้นที่เสี่ยงน้ำท่วม การพัฒนาระบบเตือนภัยน้ำท่วมล่วงหน้า การให้ความรู้แก่ชุมชนเกี่ยวกับการเตรียมพร้อมรับมือ การจัดทำประกันภัยน้ำท่วม และการฟื้นฟูพื้นที่ชุ่มน้ำหรือป่าชายเลนเพื่อช่วยซับน้ำตามธรรมชาติ

ขอบคุณข้อมูลจาก :

- **Federal Emergency Management Agency (FEMA).** (n.d.). Glossary of Terms. [Online]. Available at: https://dnr.nebraska.gov/floodplain/glossary-terms
- **WMO/GWP Associated Programme on Flood Management (APFM).** (n.d.). Integrated Flood Management Tools Series. (โดยเฉพาะ Tool 21: The Effectiveness of Flood Management Measures). [Online]. Available at: https://www.floodmanagement.info/publications/tools/Tool_21_Effectiveness_of_Flood_Management_Measures.pdf
- **World Meteorological Organization (WMO).** (n.d.). NHC Definition of Monsoon. [Online]. Available at: https://severeweather.wmo.int/TCFW/RAIV_Workshop2017/05b_MonsoonTrough_HughCobb.pdf
- **UNDP และ กรมป้องกันและบรรเทาสาธารณภัย** หนังสือคำศัพท์ด้านการบริหารจัดการความเสี่ยงจากภัยพิบัติ
- **U.S. Geological Survey (USGS).** (n.d.). Floodplains and climate change. [Online]. Available at: https://pubs.usgs.gov/publication/70237270

DDPM News
เมทินี ประภัสพงษา
กองเผยแพร่และประชาสัมพันธ์



ปภ.

จัดประชุมหารือการจัดการฝึกการบริหารวิกฤตการณ์ระดับชาติด้านสาธารณภัย (C - MEX 25) จากภัยสึนามิ

ยกระดับการบริหารจัดการสาธารณภัยให้เป็นไปอย่างมีประสิทธิภาพ ลดความสูญเสียจากภัยพิบัติได้อย่างเป็นรูปธรรม







เมื่อวันที่ 1 พฤษภาคม 2568 เวลา 09.30 น. ณ ห้องประชุม 1 ปภ. กรมป้องกันและบรรเทาสาธารณภัย นายภาสกร บุญญลักษม์ อธิบดีกรมป้องกันและบรรเทาสาธารณภัย เป็นประธานการประชุมเตรียมการฝึกกองบัญชาการป้องกันและบรรเทาสาธารณภัยแห่งชาติ (ระดับส่วนกลาง) ภายใต้รหัสการฝึกการบริหารวิกฤตการณ์ระดับชาติด้านสาธารณภัย ประจำปี พ.ศ. 2568 (Crisis Management Exercise: C-MEX 25) จากภัยสึนามิ เพื่อหารือหน่วยงานที่เกี่ยวข้องในการกำหนดแนวทางและขอบเขตการฝึกฯ ให้ครอบคลุมครบทุกมิติ พร้อมทดสอบประสิทธิภาพของทุกกลไกการปฏิบัติงานและพัฒนาศักยภาพการดำเนินงานด้านการป้องกันและบรรเทาสาธารณภัยของประเทศ โดยมีผู้แทนหน่วยงานที่เกี่ยวข้องเข้าร่วมประชุม เพื่อให้การฝึกการบริหารวิกฤตการณ์ระดับชาติด้านสาธารณภัยเป็นไปอย่างมีประสิทธิภาพ จึงได้กำหนดให้มีการฝึกการบริหารวิกฤตการณ์ระดับชาติด้านสาธารณภัยจากภัยสึนามิขึ้นในพื้นที่ 6 จังหวัดภาคใต้ฝั่งอันดามัน ได้แก่ จังหวัดภูเก็ต พังงา กระบี่ ตรัง สตูล และระนอง โดยในปีนี้ได้กำหนดแนวทางการจัดการฝึกเฉพาะหน้าที่ (Functional Exercise : FEX) และการฝึกปฏิบัติ (Drill) 5 สถานี ได้แก่ สถานีการแจ้งเตือนและอพยพ สถานีศูนย์พักพิงชั่วคราว สถานีการค้นหาผู้ประสบภัย สถานีการแพทย์ และสถานีกู้ภัยทางน้ำและอากาศยาน





ปภ. จับมือ 8 หน่วยงาน

ร่วมสนับสนุนข้อมูลการแจ้งเตือนภัย และจัดตั้งห้องปฏิบัติการ (War Room)

เพื่อการแจ้งเตือนภัยของชาติด้วยชุดข้อมูลเดียว แบบ One Message





เมื่อวันที่ 16 พฤษภาคม 2568 เวลา 14.00 น. ณ ห้องประชุม 1 ปภ. กรมป้องกันและบรรเทาสาธารณภัย นายภาสกร บุญญลักษม์ อธิบดีกรมป้องกันและบรรเทาสาธารณภัย (ปภ.) จับมือ 8 หน่วยงาน ประกอบด้วย สำนักงานทรัพยากรน้ำแห่งชาติ กรมควบคุมมลพิษ กรมอุตุนิยมวิทยา กรมทรัพยากรน้ำ กรมทรัพยากรธรณี กรมชลประทาน สำนักงานพัฒนาเทคโนโลยีอวกาศและภูมิสารสนเทศ (องค์การมหาชน) และสถาบันสารสนเทศทรัพยากรน้ำ (องค์การมหาชน) ร่วมลงนามบันทึกความเข้าใจว่าด้วยความร่วมมือในการประสาน แลกเปลี่ยน และสนับสนุนข้อมูลเพื่อการแจ้งเตือนภัยและการจัดตั้งห้องปฏิบัติการ (War Room) ร่วมกันระหว่างหน่วยงาน เพื่อการแจ้งเตือนภัยของชาติ โดยเฉพาะการบูรณาการข้อมูล ผู้เชี่ยวชาญ และวิเคราะห์ข้อมูล เพื่อประเมินสถานการณ์และแจ้งเตือนภัยอย่างถูกต้อง แม่นยำ รวดเร็ว และทันต่อสถานการณ์ เป็นชุดข้อมูลเดียวกันแบบ One Message ซึ่งนำไปสู่การลดความสูญเสียต่อชีวิต ทรัพย์สินของประชาชน และสิ่งสาธารณประโยชน์ให้ได้มากที่สุด โดยมี นายไพฑูรย์ เก่งการช่าง รองเลขาธิการสำนักงานทรัพยากรน้ำแห่งชาติ นางสาวปรีญาพร สุวรรณเกษ อธิบดีกรมควบคุมมลพิษ นางสาวสุกันยาณี ยะวิญชาญ อธิบดีกรมอุตุนิยมวิทยา นายพิชิต สมบัติมาก อธิบดีกรมทรัพยากรธรณี นายวิทยา แก้วมี รองอธิบดีกรมชลประทาน นายวรภัต ธรรมประทีป ผู้อำนวยการกองวิจัยพัฒนาและอุทกวิทยา กรมทรัพยากรน้ำ ดร.รอยบุญ รัศมีเทศ ผู้อำนวยการสถาบันสารสนเทศทรัพยากรน้ำ (องค์การมหาชน) นายพีร์ ชูศรี รองผู้อำนวยการ รักษาการแทนผู้อำนวยการสำนักงานพัฒนาเทคโนโลยีอวกาศและภูมิสารสนเทศ สำนักงานพัฒนาเทคโนโลยีอวกาศและภูมิสารสนเทศ (องค์การมหาชน) ร่วมลงนามฯ ทั้งนี้ นายสหรัฐ วงศ์สกุลวิวัฒน์ นายชัยรัตน์ แก้วเพียงเพ็ญ รองอธิบดีกรมป้องกันและบรรเทาสาธารณภัย ผู้บริหารหน่วยงานทั้ง 8 หน่วยงาน ผู้อำนวยการสำนัก/กอง ปภ. ส่วนกลาง เจ้าหน้าที่ ปภ. ได้ร่วมเป็นสักขีพยานในการลงนามฯ









ปภ.

เร่งเพิ่มประสิทธิภาพการแจ้งเตือนภัย

วางแนวทางกระจายข้อมูลผ่านทุกแพลตฟอร์มสื่อ ระบบขนส่งและคมนาคม

เมื่อวันที่ 22 พฤษภาคม 2568 นายภาสกร บุญญลักษม์ อธิบดีกรมป้องกันและบรรเทาสาธารณภัย ในฐานะหน่วยงานกลางของรัฐในการบูรณาการป้องกันและบรรเทาสาธารณภัยของประเทศ เป็นประธานการประชุมหารือหน่วยงานที่เกี่ยวข้องวางแนวทางการกระจายข้อมูลการแจ้งเตือนภัยผ่านทุกแพลตฟอร์มสื่อ และระบบขนส่งมวลชนและคมนาคมทุกประเภท เพื่อให้สามารถแจ้งเตือนภัยไปยังประชาชนในพื้นที่เสี่ยงภัยได้อย่างรวดเร็ว แม่นยำ และทั่วถึง ภายใต้ระเบียบปฏิบัติประจำ (SOP) ที่สามารถใช้ประสานการปฏิบัติงานระหว่างหน่วยงานที่เกี่ยวข้องและปฏิบัติการส่งข้อความแจ้งเตือนภัยได้อย่างเป็นระบบ ซึ่งปัจจุบัน กรมป้องกันและบรรเทาสาธารณภัยได้พัฒนาระบบ Cell Broadcast ในส่วนของ Cell Broadcast Entity (CBE) ให้พร้อมใช้งานได้สมบูรณ์เต็มรูปแบบ ซึ่งคาดว่าจะแล้วเสร็จภายในเดือนกรกฎาคม 2568 นี้ และเพื่อให้การแจ้งเตือนภัยครอบคลุมประชาชนที่อาจไม่ได้รับการแจ้งเตือนภัยด้วย Cell Broadcast เนื่องด้วยข้อจำกัดต่างๆ ปภ. จึงได้แสวงหาความร่วมมือกับหน่วยงานต่าง ๆ เพื่อหาแนวทางการสื่อสารข้อมูลการแจ้งเตือนภัยไปยังประชาชนในพื้นที่เสี่ยงภัย และขยายผลการเผยแพร่กระจายข้อมูลให้สาธารณชนทราบ โดย ปภ. และหน่วยงานที่เกี่ยวข้องจะร่วมหารือในรายละเอียดและเชื่อมโยงระบบการทำงาน เพื่อเผยแพร่ข้อมูลการแจ้งเตือนภัยผ่านช่องทางโทรทัศน์ วิทยุ และสื่อประชาสัมพันธ์ดิจิทัลของหน่วยงาน เพิ่มประสิทธิภาพการแจ้งเตือนภัยด้วยการกระจายข้อมูลสู่สาธารณชนให้ครอบคลุมและเข้าถึงประชาชนเป็นวงกว้างมากยิ่งขึ้น

ปภ. อบรมจัดตั้ง “อส.กู้ภัย” รุ่นแรก

เพิ่มศักยภาพ อส. ในการช่วยเหลือประชาชนยามเกิดภัย

เสริมประสิทธิภาพการจัดการภัยในพื้นที่ให้เป็นไปอย่างรวดเร็ว







เมื่อวันที่ 26 พฤษภาคม 2568 เวลา 09.00 น. ณ สถาบันพัฒนาบุคลากรด้านการป้องกันและบรรเทาสาธารณภัย ต.บางพูน อ.เมืองฯ จ.ปทุมธานี นายสหรัฐ วงศ์สกุลวิวัฒน์ รองอธิบดีกรมป้องกันและบรรเทาสาธารณภัย เป็นประธานเปิดโครงการฝึกอบรม อส.กู้ภัย เพื่อพัฒนาขีดความสามารถและเสริมสร้างศักยภาพสมาชิกกองอาสารักษาดินแดน (อส.) ให้สามารถสนับสนุนภารกิจด้านการป้องกันและบรรเทาสาธารณภัยของกรมป้องกันและบรรเทาสาธารณภัย รวมทั้งร่วมปฏิบัติการแก้ไขปัญหาและบรรเทาความเดือดร้อนของประชาชนเมื่อเกิดภัยพิบัติขึ้นในพื้นที่ได้อย่างรวดเร็ว มีประสิทธิภาพ และเป็นระบบภายใต้มาตรฐานเดียวกัน สำหรับการฝึกอบรมในครั้งนี้เป็นการฝึกอย่างเข้มข้น รวม 5 วัน มีผู้เข้าร่วมการฝึกอบรมกว่า 172 คน ซึ่งเป็นสมาชิกกองอาสารักษาดินแดนในพื้นที่เสี่ยงภัยจำนวน 100 คน และเจ้าหน้าที่ศูนย์ป้องกันและบรรเทาสาธารณภัยเขต 1 - 18 ที่ทำหน้าที่ฝึกอบรมหรือสนับสนุนทรัพยากรกู้ภัย จำนวน 72 คน ซึ่งเจ้าหน้าที่ของศูนย์ป้องกันละบรรเทาสาธารณภัยเขตที่เข้าร่วมการฝึกอบรมในครั้งนี้ จะทำหน้าที่เป็นวิทยากรฝึกอบรมให้ อส.กู้ภัย ในเขตจังหวัดในความรับผิดชอบต่อไป

ปภ. จัดอบรมพัฒนาศักยภาพเครือข่ายผู้ปฏิบัติงานด้านการประชาสัมพันธ์ (DDPM PR Focal point)







สร้างกลไกขับเคลื่อนงานสื่อสารด้านสาธารณภัยที่เข้มแข็ง เสริมการปฏิบัติงานด้านการข่าวให้มีประสิทธิภาพ ยกระดับการสื่อสารสาธารณภัยให้ทันเหตุการณ์ สร้างความเข้าใจที่ถูกต้องแก่ประชาชน

เมื่อวันที่ 3 - 4 เมษายน 2568 ณ โรงแรม บียอนด์ สวีท กรุงเทพมหานคร นายสหรัฐ วงศ์สกุลวิวัฒน์ รองอธิบดีกรมป้องกันและบรรเทาสาธารณภัย เป็นประธานเปิดการอบรมพัฒนาศักยภาพเครือข่ายผู้ปฏิบัติงานด้านการประชาสัมพันธ์กรมป้องกันและบรรเทาสาธารณภัย ประจำปี พ.ศ. 2568 (DDPM PR Focal point) เพื่อเสริมสร้างองค์ความรู้และพัฒนาทักษะด้านการสื่อสารประชาสัมพันธ์ให้แก่เจ้าหน้าที่ผู้ปฏิบัติงานด้านการประชาสัมพันธ์ของหน่วยงาน ให้สามารถปฏิบัติงานด้านการข่าวและประชาสัมพันธ์ได้อย่างมีประสิทธิภาพ รวมถึงเผยแพร่ข้อมูลข่าวสารด้านสาธารณภัยไปยังสาธารณชนได้อย่างรวดเร็วและทันท่วงที ซึ่งจะช่วยให้ประชาชนมีความเข้าใจที่ถูกต้องและปฏิบัติตนได้อย่างปลอดภัยเมื่อเกิดสาธารณภัยขึ้นในพื้นที่

Together we are safe

ร่วมปลอดภัยไปกับ ปภ.



สายด่วนนิรภัย 1784

@1784DDPM

กรมป้องกันและบรรเทาสาธารณภัย DDPM

@DDPMNews www.disaster.go.th

กรมป้องกันและบรรเทาสาธารณภัย
กระทรวงมหาดไทย